



COMUNE DI GROSIO

Provincia di Sondrio

PIANO DI GOVERNO DEL TERRITORIO PIANO DEI SERVIZI

STUDIO ARCHITETTURA MASPES
urbanistica- ingegneria - paesaggio



arch. GIAN ANDREA MASPES & ing. PIETRO MASPES



SCHEDE DI ANALISI DELLO STATO DEI SERVIZI

Elaborato:

SR.A1



I SOGGETTI DELL'AMMINISTRAZIONE:

Sindaco

Responsabile del Settore Servizi Territoriali:

Autorità Procedente:

Autorità Competente per la VAS:

Segretario Generale:

ELENCO DELLE CATEGORIE DEI SERVIZI



COMUNE DI GROSIO (SO)

PIANO DI GOVERNO DEL TERRITORIO - PIANO DEI SERVIZI

Servizi presenti sul territorio - localizzazione - livello di influenza - note

**SCHEDA
RICOGNIZIONE
SERVIZI**

Codice	Descrizione	Localizzazione	di Livello	Note
31	SEDI DI AMMINISTRAZIONE DELLA GIUSTIZIA (TRIBUNALE, PRETURA)			
31.01	uffici giudiziari, pretura, procura della repubblica	nel capoluogo	provinciale	
31.02	conciliazione (pretura)	nel capoluogo	provinciale	
31.03	commissione tributaria di 1° e 2° grado	nel capoluogo	provinciale	
32	AREE DI INTERSCAMBIO PASSEGGERI			
32.01	stazione ferroviaria	nel capoluogo	sovracomunale	Attualmente la ferrovia si ferma a Tirano; il PTCP prevede una linea ferroviaria di collegamento tra Tirano e Bormio con una stazione sopra l'abitato di Grosio.
32.02	società trasporti pubblici - biglietteria	nel capoluogo	provinciale	
32.03	società trasporti pubblici - autorimessa	nel comune	provinciale	
32.04	autotrasporti (specificare)	nel comune	sovracomunale	
32.06	trasporti pubblici o privati di persone	nel comune	comunale	Punti di fermata ma nessuna biglietteria
32.10	eliporto	nel capoluogo	provinciale	Sondrio, piazzola d'atterraggio sopra la località Vernuga (Campo sportivo)
32.11	aviosuperficie	in provincia	provinciale	A Caiolo
32.12	aeroporto	in Lombardia (Fuori provincia)	regionale	Malpensa, Linate, Orio al Serio, Ghedi, Zurigo
32.20	servizio pubblico comunale trasporto persone	nel comune	sovracomunale	Punti di fermata ma nessuna biglietteria
34	ATTREZZATURE DI DEPOSITO E SERVIZIO TRASPORTI PUBBLICI			
34.05	trasporto merci	nel comune	comunale	Autotrasportatori privati
35	CENTRI CULTURALI E STRUTTURE MUSEALI			
35.01	sala mostre	nel comune	sovracomunale	Potenziare il ruolo, in tal senso, della Villa Visconti Venosta e del parco del Castello
35.04	centro culturale	nel comune	comunale	
35.06	emeroteca	nel capoluogo	provinciale	
35.07	cinema - teatro	nel capoluogo	provinciale	
35.08	galleria d'arte	nel capoluogo	provinciale	
35.09	museo naturalistico provinciale	in provincia	provinciale	
37	CARCERI			
37.00	casa circondariale di Sondrio	nel capoluogo	provinciale	
38	CENTRI SCOLASTICI MEDI SUPERIORI E SEDI PER L'ISTRUZIONE MEDIA SUPERIORE E FORMAZIONE PROFESSIONALE			
38.01	istruzione superiore	nel comune vicino	provinciale	Tirano, Bormio



COMUNE DI GROSIO (SO)

PIANO DI GOVERNO DEL TERRITORIO - PIANO DEI SERVIZI

Servizi presenti sul territorio - localizzazione - livello di influenza - note

**SCHEDA
RICOGNIZIONE
SERVIZI**

Codice	Descrizione	Localizzazione	di Livello	Note
38.05	scuola magistrale	nel capoluogo	provinciale	
38.06	scuola alberghiera	nel comune vicino	provinciale	Bormio
38.07	scuola arte e abbigliamento	in Lombardia (Fuori provincia)	regionale	
39 ATTREZ. OSPEDALIERE, SANITARIE E ASSISTENZIALI				
39.01	ospedale civile	nel comune vicino	provinciale	Sondalo
39.03	ambulatorio	nel comune	comunale	A Grosio, adibiti ad ambulatorio anche alcuni spazi nella casa della contrada di Tiolo e nella ex-scuola di Raveledo.
39.04	consultorio (a.s.l.)	nel capoluogo	provinciale	
39.05	centro medico di assistenza sociale	nel capoluogo	provinciale	
39.11	croce rossa	nel comune vicino	provinciale	
39.12	corpo nazionale di soccorso alpino	nel comune	nazionale	
39.13	ufficio provinciale antitubercolare	nel capoluogo	provinciale	
39.14	igiene pubblica ed ambientale - tutela e salute nei luoghi di lavoro	nel capoluogo	provinciale	
39.22	orfanotrofio	in provincia	provinciale	
39.23	assistenza disabili	nel capoluogo	provinciale	
39.24	assessorato ai servizi sociali	nel capoluogo	provinciale	
39.25	nucleo tossicodipendenti	nel capoluogo	provinciale	
42 CENTRI ED IMPIANTI SPORTIVI E RICREATIVI				
42.01	campo c.o.n.i. di calcio e di atletica	nel comune vicino	sovracomunale	Sondalo
42.02	campo di calcio	nel comune	sovracomunale	Grosio, Raveledo, Tiolo
42.03	campo di rugby	nel comune vicino	provinciale	Sondalo
42.04	palestra	nel comune	comunale	Grosio (presso scuole ed in previsione nell'area ex-enel) e nella ex-scuola di Raveledo.
42.05	pattinodromo	nel comune vicino	provinciale	Bormio
42.06	tennis club	nel capoluogo	provinciale	
42.07	campi tennis	nel comune	sovracomunale	
42.08	centro sportivo	nel comune	sovracomunale	
42.09	campo di bocce	nel comune	sovracomunale	
42.10	bocciodromo	nel capoluogo	provinciale	
42.11	campo di golf	nel comune vicino	provinciale	Bormio
42.12	palazzetto del ghiaccio	nel comune vicino	provinciale	Bormio
42.13	pesca sportiva	nel comune vicino	comunale	Laghetto Grosotto
42.15	piscina	nel comune vicino	provinciale	Tirano, Bormio



COMUNE DI GROSIO (SO)

PIANO DI GOVERNO DEL TERRITORIO - PIANO DEI SERVIZI

Servizi presenti sul territorio - localizzazione - livello di influenza - note

**SCHEDA
RICOGNIZIONE
SERVIZI**

Codice	Descrizione	Localizzazione	di Livello	Note
42.21	imprese e impianti funiviari	nel comune vicino	sovracomunale	Bormio, Valdisotto, Aprica
42.22	impianti di risalita	nel comune vicino	sovracomunale	Bormio, Valdisotto, Valdidentro, Aprica
42.31	campo motocross	in provincia	provinciale	
42.32	kartodromo, motodromo, motocross	in provincia	provinciale	Gordona, Bormio
44	CENTRI ANNONARI E MERCATI GENERALI			
44.00	ipermercato	in provincia	provinciale	
45	SERVIZI GENERALI (NON SPECIFICATO)			
45.01	azienda servizi municipalizzati	nel capoluogo	provinciale	
45.02	provincia di Sondrio - ufficio turismo	nel capoluogo	provinciale	
45.03	ispettorato provinciale agricoltura e alimentazione	nel capoluogo	provinciale	
45.04	ufficio provinciale lavoro e massima occupazione	nel capoluogo	provinciale	
45.05	ufficio di collocamento	nel capoluogo	provinciale	
45.06	vigili del fuoco	nel comune	provinciale	Presidio nel comune, attualmente presso lo stabile ex-Enel
45.07	camera di commercio (c.c.i.a.a.)	nel capoluogo	provinciale	
45.08	amministrazione provinciale: affari generali, economato, vigilanza, lavori pubblici	nel capoluogo	provinciale	
45.09	assessorato provinciale turismo e sport	nel capoluogo	provinciale	
45.10	ispettorato provinciale del lavoro	nel capoluogo	provinciale	
45.11	assessorato provinciale agricoltura, caccia e pesca	nel capoluogo	provinciale	
45.12	consorzio bacino imbrifero montano (b.i.m.)	nel capoluogo	provinciale	
45.13	servizio provinciale per l' alimentazione	nel capoluogo	provinciale	
45.14	azienda lombarda per l'edilizia residenziale	nel capoluogo	provinciale	
45.15	Sede Comunità Montana	nel comune vicino	provinciale	Tirano
45.16	regione Lombardia - sede di Sondrio	nel capoluogo	provinciale	
45.17	ufficio motorizzazione civile	nel capoluogo	provinciale	
45.17	motorizzazione civile	nel capoluogo	provinciale	
45.18	provveditorato agli studi	nel capoluogo	provinciale	
45.19	questura	nel capoluogo	provinciale	
45.20	polizia stradale	nel capoluogo	provinciale	
45.21	uffici pubblici amministrativi	nel capoluogo	provinciale	
45.22	consorzio parco nazionale	in provincia	provinciale	
45.30	conservatoria dei registri immobiliari	nel capoluogo	provinciale	
45.31	ufficio i.v.a.	nel capoluogo	provinciale	
45.32	intendenza di finanza	nel capoluogo	provinciale	
45.33	direzione provinciale del tesoro	nel capoluogo	provinciale	
45.34	ufficio imposte dirette	nel capoluogo	provinciale	
45.35	ufficio provinciale del tesoro	nel capoluogo	provinciale	
45.36	ufficio del registro	nel capoluogo	provinciale	
45.37	ragioneria provinciale dello stato	nel capoluogo	provinciale	



COMUNE DI GROSIO (SO)

PIANO DI GOVERNO DEL TERRITORIO - PIANO DEI SERVIZI

Servizi presenti sul territorio - localizzazione - livello di influenza - note

**SCHEDA
RICOGNIZIONE
SERVIZI**

Codice	Descrizione	Localizzazione	di Livello	Note
45.38	banca d'Italia	nel capoluogo	provinciale	
45.40	istituto zooprofilattico	nel capoluogo	provinciale	
45.41	laboratorio igiene e profilassi	nel capoluogo	provinciale	
45.42	macello pubblico	nel capoluogo	provinciale	
45.43	amministrazione provinciale: ufficio tecnico	nel capoluogo	provinciale	
45.44	ufficio tecnico provinciale	nel capoluogo	provinciale	
45.45	agenzia del territorio	nel capoluogo	provinciale	
45.46	archivio di stato	nel capoluogo	provinciale	
45.47	conservatoria registri immobiliari	nel capoluogo	provinciale	
45.48	archivio notarile distrettuale	nel capoluogo	provinciale	
45.50	ispettorato dipartimentale delle foreste	nel capoluogo	provinciale	
45.51	ente nazionale per le strade (a.n.a.s.)	nel capoluogo	provinciale	
45.55	direzione didattica scolastica	nel capoluogo	provinciale	
45.60	assessorato provinciale alla cultura	nel capoluogo	provinciale	
45.61	istituto nazionale assistenza sociale	nel capoluogo	provinciale	
45.62	istituto nazionale per l'assicurazione contro gli infortuni sul lavoro (i.n.a.i.l.)	nel capoluogo	provinciale	
45.63	istituto nazionale confederale di assistenza	nel capoluogo	provinciale	
46 ATTREZZATURE RELIGIOSE				
46.01	chiesa cattolica	nel comune	comunale	San Giorgio, Madonna della Neve a Malghera, San Gregorio Magno, San Giacomo, Madonna Immacolata di Lourdes, Madonna delle Valli a Fusino
46.02	chiesa sede parrocchiale	nel comune	comunale	San Giuseppe (Grosio), Cristo Re (Ravoleto), San Giovanni (Vernuga), Annunciazione B.V. (Tiolo)
46.03	Santuario	nel comune	sovracomunale	Malghera, Grosotto
46.04	oratorio	nel comune	comunale	
46.05	associazioni laiche	nel comune	comunale	
46.11	chiesa evangelica	nel capoluogo	provinciale	
46.12	casa del regno	nel capoluogo	provinciale	
46.13	moschea	in provincia	provinciale	
46.14	centro islamico	nel capoluogo	provinciale	
47 STRUTTURE UNIVERSITARIE				
47.10	accademia musicale	nel capoluogo	provinciale	
48 ATTREZZATURE E ZONE MILITARI				
48.01	carabinieri	nel comune vicino	nazionale	Grosotto
48.02	corpo forestale dello stato	nel comune vicino	nazionale	Tirano
48.03	guardia di finanza	nel comune vicino	provinciale	Tirano



COMUNE DI GROSIO (SO)

PIANO DI GOVERNO DEL TERRITORIO - PIANO DEI SERVIZI

Servizi presenti sul territorio - localizzazione - livello di influenza - note

**SCHEDA
RICOGNIZIONE
SERVIZI**

Codice	Descrizione	Localizzazione	di Livello	Note
48.11	distretto militare	in Lombardia (Fuori provincia)	regionale	
49	PARCHEGGI PUBBLICI			
49.01	parcheggio pubblico	nel comune	sovracomunale	
49.02	parcheggio pubblico interrato	nel comune vicino	sovracomunale	
49.03	parcheggio privato d'uso pubblico	nel comune	comunale	
49.04	parcheggio per mezzi pesanti	nel comune	comunale	
49.11	area camper	nel comune	sovracomunale	In previsione punti di sosta
50	SCUOLA DELL'OBBLIGO			
50.01	asilo nido comunale	nel comune	comunale	Vernuga, presso ex-scuola muratori
50.02	scuola materna	nel comune	comunale	
50.03	scuola primaria	nel comune	comunale	
50.04	scuola media	nel comune	sovracomunale	
51	ATTREZZATURE PER SERVIZI PUBBLICI ALLA PERSONA			
51.01	sede municipale	nel comune	comunale	
51.02	anagrafe	nel comune	comunale	
51.03	ufficio di polizia locale	nel comune	comunale	
51.04	segreteria comunale	nel comune	comunale	
51.05	ufficio comunale servizi sociali	nel comune	comunale	
51.06	ufficio tecnico comunale	nel comune	comunale	
51.07	ufficio tecnico comunale - lavori pubblici	nel comune	comunale	
51.08	biblioteca	nel comune	comunale	Prevista nuova sede nel nucleo storico
51.09	attrezzature pubbliche di interesse comunale	nel comune	comunale	
51.11	sala auditorium conferenze	nel comune	comunale	
51.12	auditorium	nel comune	comunale	
51.15	ASL - uffici e poliambulatorio	nel comune	sovracomunale	
51.16	casa di riposo per anziani	nel comune	sovracomunale	
51.18	museo - edificio monumentale	nel comune	comunale	
51.21	ufficio postale	nel comune	comunale	
51.22	telefono pubblico	nel comune	comunale	
52	ATTREZZATURE DEL SISTEMA AMBIENTALE			
52.01	verde di arredo stradale	nel comune	comunale	
52.02	verde di connessione	nel comune	sovracomunale	
52.03	verde estensivo extra urbano	nel comune	sovracomunale	
52.04	verde a parco urbano	nel comune	comunale	
52.05	nucleo elementare di verde	nel comune	comunale	



COMUNE DI GROSIO (SO)

PIANO DI GOVERNO DEL TERRITORIO - PIANO DEI SERVIZI

Servizi presenti sul territorio - localizzazione - livello di influenza - note

**SCHEDA
RICOGNIZIONE
SERVIZI**

Codice	Descrizione	Localizzazione	di Livello	Note
53 VERDE ATTREZZATO (GIOCO, SPORT, PARCO)				
53.01	percorso pedonale	nel comune	comunale	Sentieri escursionistici, prolungamento Sentiero Valtellina in progetto.
53.02	pista ciclabile	nel comune	sovracomunale	Previsto prolungamento Sentiero Valtellina
53.03	percorsi pedonali e ciclabili	nel comune	comunale	
53.04	percorso pedonale, aree pedonali	nel comune	comunale	
53.05	percorso equestre	nel comune	provinciale	Valgrosina e associazione presso campo sportivo
53.06	giardino botanico, percorso botanico	nel comune vicino	provinciale	Bormio
53.11	anello sci di fondo	nel comune vicino	provinciale	Bormio
53.20	nucleo elementare di verde attrezzato con panchine e giochi bimbi	nel comune	comunale	
53.21	parco urbano	nel comune	comunale	Villa Visconti Venosta
53.22	parco di livello sovracomunale	nel comune vicino	sovracomunale	PLIS Castello Visconteo e Parco Incisioni Rupestri
53.30	attrezzature sportive scoperte	nel comune	sovracomunale	
53.31	attrezzature sportive coperte	nel comune	sovracomunale	
60 ISTITUTI, AZIENDE E ASSOCIAZIONI CHE SVOLGONO UNA FUNZIONE DI INTERESSE GENERALE				
60.01	consorzio agrario interprovinciale	nel capoluogo	provinciale	
60.02	consorzio trasporti pubblici	nel capoluogo	provinciale	
60.03	cooperativa sociale sanitaria	nel comune vicino	provinciale	
60.04	medical service	nel comune vicino	sovracomunale	
60.05	unione artigiani	nel capoluogo	provinciale	
60.06	unione provinciale agricoltori	nel capoluogo	provinciale	
60.07	unione industriali	nel capoluogo	provinciale	
60.08	coldiretti	nel capoluogo	provinciale	
60.09	istituto nazionale di previdenza sociale (i.n.p.s.-i.n.p.d.a.p.)	nel capoluogo	provinciale	
60.10	servizio contributi agricoli unificati	nel capoluogo	provinciale	
60.11	camera del lavoro (c.g.i.l. - c.i.s.l. - i.n.a.s. - c.a.a.f. - u.i.l. - i.t.a.l.)	nel capoluogo	provinciale	
60.12	cassa edile di assistenza	nel capoluogo	provinciale	
60.13	Enel uffici	nel capoluogo	provinciale	
61 CONSORZI E ASSOCIAZIONI				
61.01	automobil club italiano (a.c.i.)	nel capoluogo	provinciale	
61.02	societa' italiana gas (italgas)	nel capoluogo	provinciale	
61.03	consorzio turistico	nel comune vicino	provinciale	Bormio
61.04	Società servizi	nel capoluogo	provinciale	



COMUNE DI GROSIO (SO)

PIANO DI GOVERNO DEL TERRITORIO - PIANO DEI SERVIZI

Servizi presenti sul territorio - localizzazione - livello di influenza - note

**SCHEDA
RICOGNIZIONE
SERVIZI**

Codice	Descrizione	Localizzazione	di Livello	Note
61.11	associazione italiana assistenza spastici (a.i.a.s.)	nel capoluogo	provinciale	
61.12	circoli	nel comune	comunale	
61.13	centro aggregazione giovani	nel comune	comunale	
61.14	associazione amici degli anziani	nel capoluogo	provinciale	
61.15	unione commercio turismo e servizi	nel capoluogo	provinciale	
61.16	associazione provinciale produttori apistici	nel capoluogo	provinciale	
61.17	world wildlife found (w.w.f.)	nel capoluogo	provinciale	Tirano, Bormio
61.18	associazioni culturali di servizio (Lions, Rotary, Soroptimist ecc.)	nel comune vicino	nazionale	Sondrio, Teglio
61.19	confederazione italiana coltivatori	nel capoluogo	provinciale	
61.21	associazione cattolica lavoratori italiani (a.c.l.i.)	nel capoluogo	provinciale	
61.22	associazione albergatori	nel capoluogo	provinciale	
61.23	pro loco	nel comune	comunale	
61.24	associazione volontari italiani del sangue (a.v.i.s.)	nel comune vicino	nazionale	Sondalo, Bormio
61.25	associazione italiana donatori organi (a.i.d.o.)	nel capoluogo	provinciale	
61.26	lega italiana lotta contro i tumori	nel capoluogo	provinciale	
61.27	Associazioni sindacali	nel comune	comunale	
62 ISTITUTI E ASSOCIAZIONI DI FORMAZIONE E RICERCA				
62.01	british language centre	nel capoluogo	provinciale	
62.02	centro linguistico moderno (lingue moderne e informatica)	nel capoluogo	provinciale	
62.03	centro sperimentale	nel capoluogo	provinciale	
62.04	centro innovazione tecnico-educativa(c.i.t.e.)	nel capoluogo	provinciale	
63 ASSOCIAZIONI SPORTIVE E PER IL TEMPO LIBERO				
63.01	associazioni sportive	nel comune	comunale	
63.02	federazione italiano gioco calcio	nel capoluogo	provinciale	
63.03	comitato olimpico nazionale italiano (c.o.n.i.)	nel capoluogo	provinciale	
63.04	consorzio eventi e sport	nel capoluogo	provinciale	
63.11	scuola di sci	nel comune vicino	provinciale	Bormio
63.12	scuola di alpinismo	nel capoluogo	provinciale	
63.13	cai, guide alpine ecc.	nel capoluogo	provinciale	
63.21	federazione italiana caccia	nel capoluogo	provinciale	Associazioni anche a Grosio
63.22	unione pesca sportiva	nel capoluogo	provinciale	Uffici nel capoluogo, sedi anche a Grosotto
70 FARMACIA				
70.01	farmacia	nel comune	comunale	
71 ISTITUTI DI CREDITO				
71.01	banca	nel comune	comunale	Credito Valtellinese, Popolare di Sondrio, Banca di Valle Camonica



COMUNE DI GROSIO (SO)

PIANO DI GOVERNO DEL TERRITORIO - PIANO DEI SERVIZI

Servizi presenti sul territorio - localizzazione - livello di influenza - note

**SCHEDA
RICOGNIZIONE
SERVIZI**

Codice	Descrizione	Localizzazione	di Livello	Note
71.02	servizio bancomat	nel comune	nazionale	
72	ATTREZZATURE RICETTIVE			
72.01	alberghi	nel comune	sovracomunale	Sassella (Jim), Dosdè
72.02	residence, affittacamere	nel comune vicino	sovracomunale	Fabricerie Eita, Malghera e Biancadino
72.03	collegi, conventi, casa vacanze	nel comune vicino	sovracomunale	rifugio A2A
72.04	campeggio	nel comune vicino	sovracomunale	Previsione in Valgrosina
72.05	rifugio alpino	nel comune	provinciale	Rifugio Falk, fabricerie Eita, Malghera, Biancadino
73	PUBBLICI ESERCIZI			
73.01	caffè, pub, birrerie	nel comune	comunale	
74	RISTORAZIONE			
74.01	ristorante	nel comune	sovracomunale	Sassella (Jim), Dosdè, Locanda Valgrosina, Pizzeria Trentina, Pizzeria Castello, La Stua, Enoteca Valtellinese
74.02	agriturismo	nel comune	sovracomunale	Tiolo e Baita del Gufo (in comune di Grosotto)
75	COMMERCIO AL DETTAGLIO			
75.01	generi alimentari	nel comune	comunale	
75.02	carta stampata, giornali, cartoleria, libreria	nel comune	comunale	
75.03	tessili, calzature, articoli sportivi	nel comune	comunale	
75.04	gioco e tempo libero	nel comune	comunale	
75.06	prodotti per la casa, casalinghi, ferramenta	nel comune	comunale	
75.07	parrucchieri, profumerie, centri estetici, centri benessere	nel comune	comunale	
75.08	foto, pc, ottica, oreficeria, telefonia	nel comune	comunale	
75.09	agenzie viaggio, assicurazioni, servizi immobiliari, affittacamere	nel comune	sovracomunale	
75.10	auto, moto e affini	nel comune	comunale	
75.11	carburante, combustibili	nel comune	comunale	
75.12	pompe funebri	nel comune	comunale	
75.13	prodotti software e hardware	nel comune vicino	sovracomunale	
75.14	autoscuole, autonoleggio	nel comune	provinciale	
75.15	articoli regalo, bazar	nel comune	comunale	
75.16	mobiliticio	nel comune	comunale	
75.17	articoli sanitari	nel comune	comunale	
75.18	articoli da giardino, piante, fiori	nel comune	comunale	
75.19	vendita e noleggio di articoli sportivi	nel comune	comunale	
75.20	vendita animali domestici, piccolo zoo	nel capoluogo	provinciale	
75.21	imbiancature, intonaci	nel comune	comunale	



COMUNE DI GROSIO (SO)

PIANO DI GOVERNO DEL TERRITORIO - PIANO DEI SERVIZI

Servizi presenti sul territorio - localizzazione - livello di influenza - note

**SCHEDA
RICOGNIZIONE
SERVIZI**

Codice	Descrizione	Localizzazione	di Livello	Note
75.22	etichettificio, imbiancature, intonaci	nel comune	comunale	
75.23	costruzione stufe	nel comune vicino	sovraccomunale	
75.24	lavanderie e tintorie	nel comune	comunale	
75.25	cooperative di consumo	nel comune	comunale	
76	COMMERCIO ALL'INGROSSO			
76.01	generi alimentari	nel comune	comunale	
76.02	generi non alimentari	nel comune	comunale	
76.03	ambulantato	nel comune	comunale	
77	TERZIARIO E PROFESSIONISTI			
77.01	liberi professionisti	nel comune	comunale	
77.02	informatica	nel comune	comunale	
77.03	agenti di commercio	nel comune	comunale	
77.04	Società di gestione	nel comune	comunale	
78	ATTIVITÀ PRODUTTIVE			
78.01	aziende agricole	nel comune	comunale	
78.02	cave, lavorazione marmi e inerti	nel comune	provinciale	
78.03	alimentare e conserviera	nel comune	comunale	Latteria di Grosio
78.04	attività artigianali ed industriali	nel comune	comunale	
78.05	edilizia e affini	nel comune	comunale	
81	PARCHEGGI PRIVATI D'USO PUBBLICO			
81.01	alloggi di edilizia residenziale pubblica	nel comune	comunale	Via Roma, donazione Caspani
84	ATTREZZATURE CIMITERIALI			
84.01	cimitero urbano	nel comune	comunale	Grosio, Ravoledo, Tiolo
400	DISCARICA			
400.01	discarica	in Lombardia (Fuori provincia)	provinciale	No, solo piazzola raccolta rifiuti ingombranti.
401	INCENERITORE			
401.01	inceneritore	in Lombardia (Fuori provincia)	regionale	
402	IMPIANTI DI TRATTAMENTO E RECUPERO RIFIUTI			
402.01	piattaforma raccolta differenziata rifiuti	nel comune	sovraccomunale	Presso svincolo tangenziale
402.02	impianti di trattamento e recupero rifiuti	nel capoluogo	provinciale	SECAM e ASM

**COMUNE DI GROSIO (SO)****PIANO DI GOVERNO DEL TERRITORIO - PIANO DEI SERVIZI**

Servizi presenti sul territorio - localizzazione - livello di influenza - note

**SCHEDA
RICOGNIZIONE
SERVIZI**

Codice	Descrizione	Localizzazione	di Livello	Note
403 IMPIANTI DI DEPURAZIONE ACQUE				
403.01	impianti di depurazione acque consortile	nel comune vicino	sovracomunale	In comune di Grosotto
403.02	impianto di depurazione comunale	nel comune vicino	sovracomunale	
404 CENTRALE TERMOELETRICA				
404.01	centrale termoelettrica	in Lombardia (Fuori provincia)	regionale	
405 CENTRALE TERMOELETRICA CON COGENERAZIONE				
405.01	centrale termoelettrica con cogenerazione	in provincia	provinciale	piccoli impianti
406 IMPIANTO IDROELETRICO				
406.01	impianto idroelettrico	nel comune	nazionale	Impianto A2A
406.02	impianto idroelettrico su acquedotto comunale	in provincia	provinciale	In previsione
406.03	impianto idroelettrico < 3 mv	in provincia	provinciale	
406.04	opere di presa impianto idroelettrico	nel comune	provinciale	
407 ALTRI IMPIANTI				
407.01	acquedotto	nel comune	comunale	
407.02	vasche e opere captazione acquedotti	nel comune	sovracomunale	
407.10	antenna telecomunicazioni	nel comune	provinciale	
407.11	Telecom	nel comune vicino	comunale	

PRINCIPALI SERVIZI COMUNALI

Categoria S



COMUNE DI GROSIO (SO)

PIANO DI GOVERNO DEL TERRITORIO - PIANO DEI SERVIZI

AC-1

Eita

Tipologia prevalente del Servizio: **72** Attrezzature ricettive

sovraccomunale

Sup. lorda pavim. **265,18**

Piani utili N° **2**

Sup. Coperta mq **132,59**

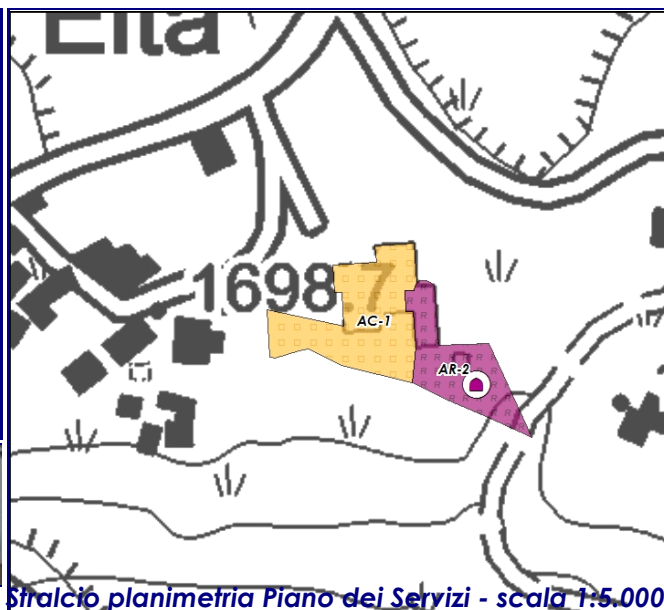
Cod serv. 25

Stato Codice

AC-1	Rifugio Eita; principale punto di riferimento di questo ramo della Valgrosina; la gestione del rifugio e delle attrezzature limitrofe è in capo alla "Fabbrica di Eita"	814,74	Esist	72.05
AR-2	Chiesa della Madonna Immacolata di Lourdes a Eita	521,22	Esist	46.01
CMP-4	Area attrezzata per la sosta tende in località Remit	7.675,60	Prev PGT	72.04
Somma mq:		9.011,56		



Riferimenti fotografici dell'ambito del Servizio



Stralcio planimetria Piano dei Servizi - scala 1:5.000

Stato di obsolescenza dell'edificio **3** Presenza di degrado superficiale

Qualità e fruibilità dello spazio pertinenziale: **5** Presenza di spazi a verde ampi e ben attrezzati

Valutazione non particolarmente significativa in relazione al contesto

Qualità della accessibilità: **5** Accessibilità su percorsi pedonali o ciclabili adeguatamente protetti e continui

Sentieri pedonali d'accesso al servizio

Possibilità di sosta: **3** Possibilità di parcheggio in area limitrofa

Anche se auspicabile sarebbe la chiusura ai mezzi privati di parte della valle

Qualità degli attraversamenti: **5** Attraversamenti ben protetti e sicuri

Valutazione poco significativa in relazione ai volumi di traffico presenti

Qualità ambientale: **4** Ambiente con basso livello di traffico e di inquinamento da traffico

Qualità del rapporto con il contesto urbano: **5** Inserito in ambiente molto sereno e senza attività che arrecano disturbo

Accessibilità ai diversamente abili: **3** Accessibile, ma non completamente fruibile

PUNTEGGIO TOTALE RISULTANTE: 33



COMUNE DI GROSIO (SO)

PIANO DI GOVERNO DEL TERRITORIO - PIANO DEI SERVIZI

Servizi di interesse comunale da realizzare presso la "Locanda Val Grosina"

AC-2
Fusino

Tipologia prevalente del Servizio: **51** Attrezzature per servizi pubblici alla persona

sovracomunale

Sup. lorda pavim. **362,01**

Piani utili N° **3**

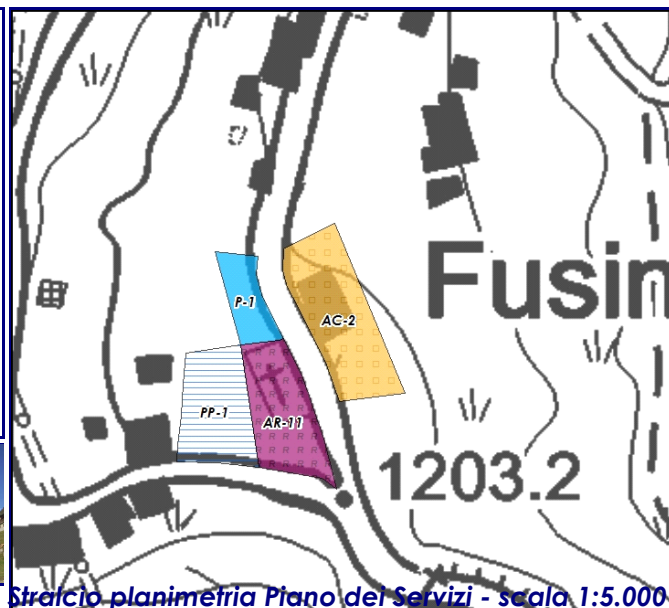
Sup. Coperta mq **120,67**

Cod serv. **7**
Stato Codice

AC-2	Servizi di interesse comunale da realizzare presso la "Locanda Val Grosina"; approfittando del "presidio" costituito dal ristorante, sarebbe intenzione dell'Amministrazione realizzare in loco attrezzature di interesse comune da meglio definire.	783,02	Prev PGT	51.09
AR-11	Chiesa della Madonna delle Valli	575,65	Esist	46.01
P-1	Parcheggio in progetto a Fusino	241,15	Prev PGT	49.01
PP-1	Parcheggio di Fusino	550,52	Esist	49.01
Sommano mq:		2.150,35		



Riferimenti fotografici dell'ambito del Servizio



Stralcio planimetria Piano dei Servizi - scala 1:5.000

Stato di obsolescenza dell'edificio **4** In buono stato di conservazione

Considerazione, ovviamente, riferita alle strutture esistenti e non a quelle in progetto

Qualità e fruibilità dello spazio periferico: **3** Presenza di spazi a verde non sufficientemente attrezzati

Qualità della accessibilità: **3** Accessibilità su percorsi pedonali o ciclabili poco protetti e discontinui

Malgrado il traffico sia estremamente ridotto

Possibilità di sosta: **2** Possibilità di parcheggio in area non limitrofa al servizio

In progetto parcheggio comunale in cui reperire alcuni posti auto

Qualità degli attraversamenti: **3** Attraversamenti protetti saltuariamente

Si tenga conto dei ridotti volumi di traffico

Qualità ambientale: **4** Ambiente con basso livello di traffico e di inquinamento da traffico

Qualità del rapporto con il contesto urbano: **5** Inserito in ambiente molto sereno e senza attività che arrecano disturbo

Non si trova in un contesto urbano

Accessibilità ai diversamente abili: **1** Non possibile

PUNTEGGIO TOTALE RISULTANTE: 25



COMUNE DI GROSIO (SO)

PIANO DI GOVERNO DEL TERRITORIO - PIANO DEI SERVIZI

Ex scuole di Ravoledo attualmente sottoutilizzate (sede di associazioni)

AC-3

Ravoledo

Tipologia prevalente del Servizio: **51** Attrezzature per servizi pubblici alla persona

sovracomunale

Sup. lorda pavim. **1.533,42**

Piani utili N° **5**

Sup. Coperta mq **306,68**

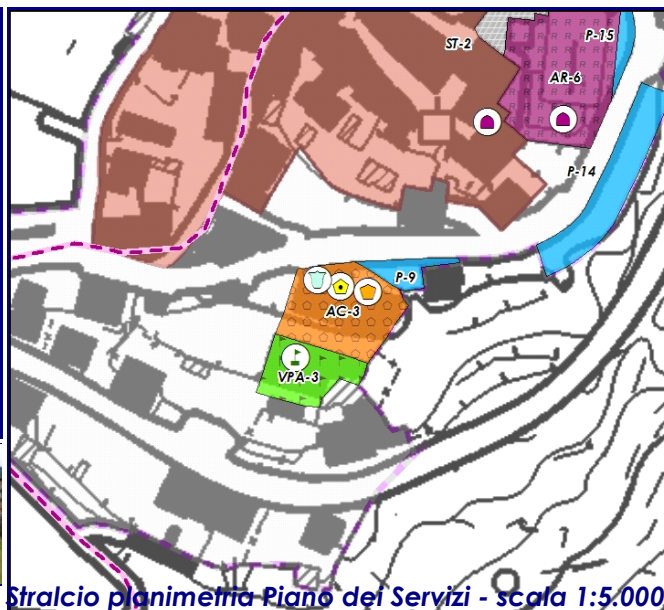
Cod serv. 14

Stato Codice

AC-3	Ex scuole di Ravoledo attualmente sottoutilizzate; gli spazi sono gestiti dalla fondazione pro-Ravoledo che offre ospitalità a gruppi e comitive. Gli altri spazi e le strutture sportive (palestra) sono utilizzate dalla collettività.	626,78	Riquil	51.12
P-14	Parcheggio a mensola in fase di ultimazione sotto la chiesa di Cristo Re a Ravoledo; dovrebbe risolvere buona parte dei problemi di parcheggio della zona sud della contrada	488,41	Esist	49.01
P-9	Due posti auto al servizio dell'ufficio postale	115,12	Esist	49.01
VPA-3	Palestra e attrezzature sportive coperte ex scuola di Ravoledo	337,31	Riquil	53.31
Sommano mq:		1.567,62		



Riferimenti fotografici dell'ambito del Servizio



Stralcio planimetria Piano dei Servizi - scala 1:5.000

Stato di obsolescenza dell'edificio **2** Presenza di degrado diffuso

Oggetto di interventi di minuta manutenzione anche recenti; la palestra presenta problemi di infiltrazioni d'acqua

Qualità e fruibilità dello spazio periferenziale: **4** Presenza di spazi a verde modesti ma sufficientemente attrezzati

Qualità della accessibilità: **2** Accessibilità su percorsi pedonali o ciclabili non protetti in generale

Possibilità di sosta: **3** Possibilità di parcheggio in area limitrofa

Recentemente realizzato un ampio parcheggio

Qualità degli attraversamenti: **2** Attraversamenti scarsamente protetti

Qualità ambientale: **3** Ambiente con medio livello di traffico e di inquinamento da traffico

Qualità del rapporto con il contesto urbano: **5** Inserito in ambiente molto sereno e senza attività che arrecano disturbo

Accessibilità ai diversamente abili: **3** Accessibile, ma non completamente fruibile

PUNTEGGIO TOTALE RISULTANTE: 24



COMUNE DI GROSIO (SO)

PIANO DI GOVERNO DEL TERRITORIO - PIANO DEI SERVIZI

Casa di Riposo Visconti Venosta

AC-6

Centro

Tipologia prevalente del Servizio: **39** Attrez. ospedaliera, sanitarie e assistenziali

sovracomunale

Sup. lorda pavim. **6.019,19**

Piani utili N° **5**

Sup. Coperta mq **1.244,58**

Cod serv. 99

Stato Codice

AC-6 Si tratta di una delle strutture meglio attrezzate della media-alta Valtellina; prevede circa 115 posti letto per anziani autosufficienti e non; in corso consistenti lavori di manutenzione.

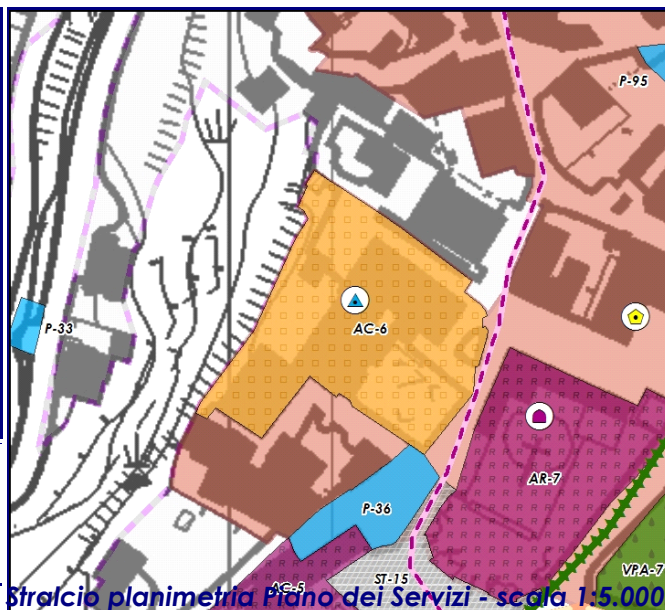
3.055,56

Esist 39.21

Sommano mq: 3.055,56



Riferimenti fotografici dell'ambito del Servizio



Stralcio planimetria Piano dei Servizi - scala 1:5.000

Stato di obsolescenza dell'edificio **4** In buono stato di conservazione

Frequenti interventi di manutenzione da parte dell'Amministrazione

Qualità e fruibilità dello spazio pertinenziale: **3** Presenza di spazi a verde non sufficientemente attrezzati

Gli spazi a verde sono di dimensioni modeste

Qualità della accessibilità: **3** Accessibilità su percorsi pedonali o ciclabili poco protetti e discontinui

L'area del nucleo storico è caratterizzata da scarsi volumi di traffico

Possibilità di sosta: **3** Possibilità di parcheggio in area limitrofa

Alcuni posti auto nella piazza e parcheggi in fase di realizzazione presso il cimitero

Qualità degli attraversamenti: **3** Attraversamenti protetti saltuariamente

Qualità ambientale: **4** Ambiente con basso livello di traffico e di inquinamento da traffico

Qualità del rapporto con il contesto urbano: **4** Inserito in ambiente con assenza di attività a rischio o arrecante disturbo

Si trova nel nucleo storico

Accessibilità ai diversamente abili: **4** Pienamente fruibile

PUNTEGGIO TOTALE RISULTANTE: 28



COMUNE DI GROSIO (SO)

PIANO DI GOVERNO DEL TERRITORIO - PIANO DEI SERVIZI

Casa del Valorsa da adibire a Museo

AC-8

Centro

Tipologia prevalente del Servizio: Centri culturali e strutture museali

sovracomunale

Sup. lorda pavim.

Piani utili N°

Sup. Coperta mq

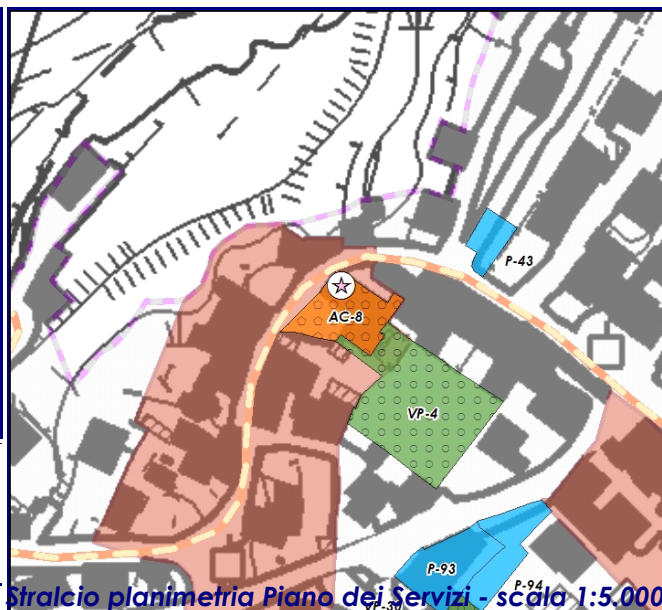
Cod serv. 57

Stato Codice

AC-8	Casa del Valorsa da adibire a Museo; l'edificio attualmente di proprietà privata, andrebbe acquisito dal comune per la realizzazione di un museo dedicato al pittore Cipriano Valorsa (che qui ebbe i natali) e alla valorizzazione delle tradizioni grosine e delle tipicità locali.	352,22	Prev PGT	35.10
VP-4	Verde presso casa Valorsa, valutare se adibire una parte a parcheggio, magari interrato, per trasferire le auto attualmente nel piazzale	952,07	Prev PGT	52.05
Sommano mq:		1.304,29		



Riferimenti fotografici dell'ambito del Servizio



Stralcio planimetria Piano dei Servizi - scala 1:5.000

Stato di obsolescenza dell'edificio Presenza di degrado anche strutturale

Qualità e fruibilità dello spazio pertinenziale: Assenza di verde e di cortili praticamente non fruibili

Qualità della accessibilità: Accessibilità senza marciapiedi in presenza di traffico anche veicolare

Possibilità di sosta: Assenza di possibilità di sosta

Qualità degli attraversamenti: Attraversamenti non protetti

Qualità ambientale: Ambiente con basso livello di traffico e di inquinamento da traffico

Qualità del rapporto con il contesto urbano: Inserito in ambiente molto sereno e senza attività che arrecano disturbo

Accessibilità ai diversamente abili: Accessibile, ma non completamente fruibile

PUNTEGGIO TOTALE RISULTANTE:



COMUNE DI GROSIO (SO)

PIANO DI GOVERNO DEL TERRITORIO - PIANO DEI SERVIZI

Villa Visconti Venosta

AC-9

Centro

Tipologia prevalente del Servizio: Centri culturali e strutture museali

sovracomunale

Sup. lorda pavim.

Piani utili N°

Sup. Coperta mq

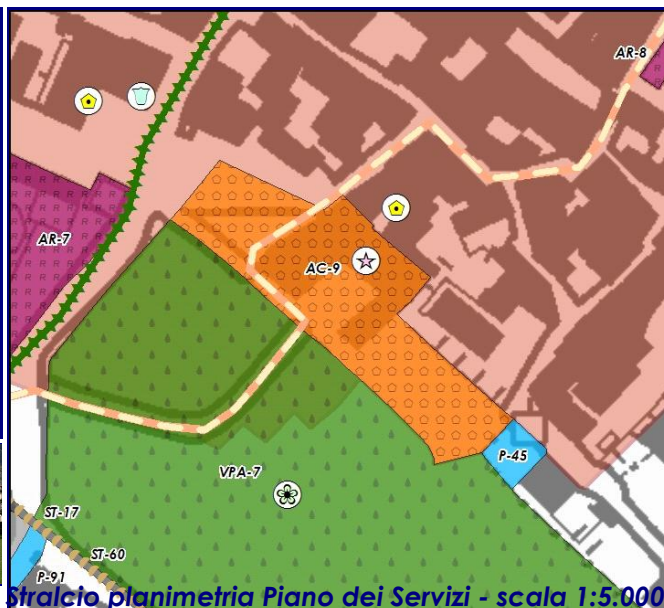
Cod serv. 33

Stato Codice

AC-9	Villa Visconti Venosta; attualmente occupata da spazi museali e dalla biblioteca comunale (di cui si prevede il trasferimento)	2.566,25	Esist	35.10
P-45	Parcheggio pubblico	165,95	Esist	49.01
VPA-7	Parco della Villa Visconti Venosta	15.598,38	Esist	53.21
Somma mq:		18.330,58		



Riferimenti fotografici dell'ambito del Servizio



Stralcio planimetria Piano dei Servizi - scala 1:5.000

Stato di obsolescenza dell'edificio In buono stato di conservazione

Recentemente restaurato, previsti interventi all'impiantistica

Qualità e fruibilità dello spazio perfunzionale: Presenza di spazi a verde ampi e ben attrezzati

Il parco della villa è uno dei più importanti dell'arco alpino

Qualità della accessibilità: Accessibilità su percorsi pedonali o ciclabili poco protetti e discontinui

Possibilità di sosta: Possibilità di parcheggio in area limitrofa

Qualità degli attraversamenti: Attraversamenti protetti saltuariamente

Qualità ambientale: Ambiente con basso livello di traffico e di inquinamento da traffico

Qualità del rapporto con il contesto urbano: Inserito in ambiente molto sereno e senza attività che arrecano disturbo

Accessibilità ai diversamente abili: Non possibile

PUNTEGGIO TOTALE RISULTANTE:



COMUNE DI GROSIO (SO)

PIANO DI GOVERNO DEL TERRITORIO - PIANO DEI SERVIZI

Area per attrezzature collettive recupero stabile ex-Enel recentemente acquisito dal Comune

AC-10

Centro

Tipologia prevalente del Servizio: **Attrezzature per servizi pubblici alla persona**

sovraccomunale

Sup. lorda pavim.

Piani utili N°

Sup. Coperta mq

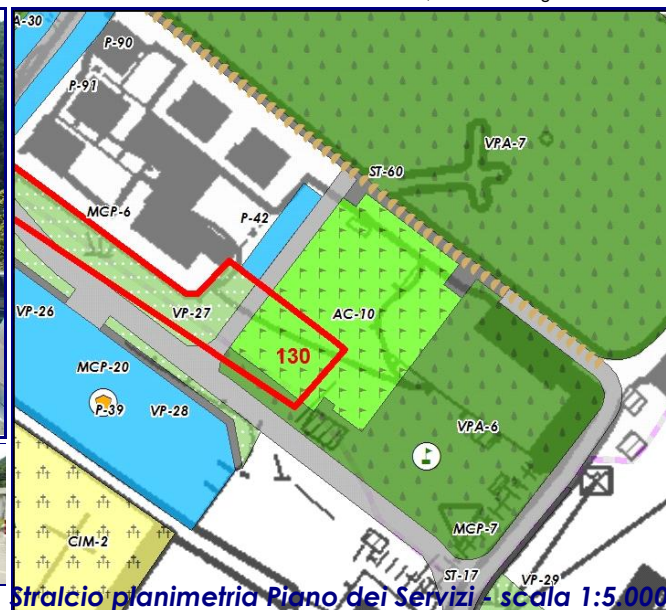
Cod serv. 120

Stato Codice

AC-10	Centro sportivo e di aggregazione	2.133,03	Prog	51.09
P-42	Parcheggio di via Volta	170,19	Prog	49.01
P-90	Parcheggio pubblico	332,17	Prog	49.01
P-91	Parcheggio pubblico	271,43	Prog	49.01
ST-17	Nuovo sistema viabilistico via Volta	4.656,08	Prog	80.02
ST-60	Strada pedonale	438,93	Prog	53.01
ST-70	Spartitraffico	107,40	Prog	52.01
VP-25	Verde pubblico	397,16	Prog	52.99



Riferimenti fotografici dell'ambito del Servizio



Stralcio planimetria Piano dei Servizi - scala 1:5.000

Stato di obsolescenza dell'edificio **Presenza di degrado anche strutturale**

Il progetto prevede la sostituzione dell'edificio esistente

Qualità e fruibilità dello spazio pertinenziale: **Presenza di spazi a verde non sufficientemente attrezzati**

Il progetto si dovrà integrare con le limitrofe aree a verde e a parcheggio

Qualità della accessibilità: **Accessibilità su percorsi pedonali o ciclabili poco protetti e discontinui**

Da potenziare il sistema degli accessi pedonali; la zona è però interessata da flussi di traffico estremamente ridotti, che potranno essere ulteriormente limitati.

Possibilità di sosta: **Possibilità di parcheggio in area limitrofa**

Qualità degli attraversamenti: **Attraversamenti scarsamente protetti**

Qualità ambientale: **Ambiente con basso livello di traffico e di inquinamento da traffico**

Qualità del rapporto con il contesto urbano: **Inserito in ambiente molto sereno e senza attività che arrecano disturbo**

Accessibilità ai diversamente abili: **Pienamente fruibile**

PUNTEGGIO TOTALE RISULTANTE:



COMUNE DI GROSIO (SO)

PIANO DI GOVERNO DEL TERRITORIO - PIANO DEI SERVIZI

Municipio di Grosio

AC-11
Centro

Tipologia prevalente del Servizio: **51** Attrezzature per servizi pubblici alla persona

sovracomunale

Sup. lorda pavim. **3.573,65**

Piani utili N° **4**

Sup. Coperta mq **1.061,88**

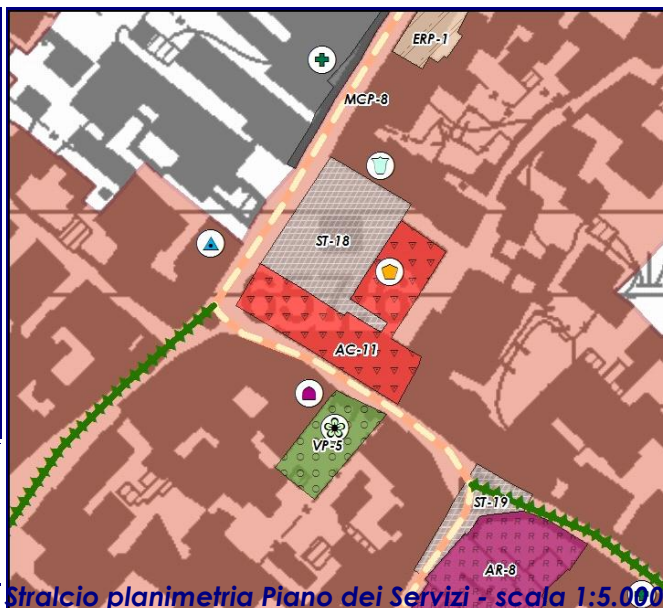
Cod serv. 18

Stato Codice

AC-11	Municipio di Grosio; l'edificio che prospetta sulla piazza principale del paese (già residenza del marchese Emilio Visconti Venosta che ne fece dono alla comunità grosina) è collegato mediante un camminamento coperto allo storico edificio su via Giorgio Pruneri	1.035,23	Esist	51.01
ST-18	Piazza del Municipio	886,67	Esist	80.01
Sommano mq:		1.921,90		



Riferimenti fotografici dell'ambito del Servizio



Stralcio planimetria Piano dei Servizi - scala 1:5.000

Stato di obsolescenza dell'edificio **3** Presenza di degrado superficiale

Alcune porzioni del complesso necessiterebbero di modesti interventi di manutenzione

Qualità e fruibilità dello spazio periferenziale: **3** Presenza di spazi a verde non sufficientemente attrezzati

L'unico spazio a verde nelle vicinanze e "l'Ort del Prevost" recentemente restaurato.

Qualità della accessibilità: **2** Accessibilità su percorsi pedonali o ciclabili non protetti in generale

Sicuro l'accesso dalle viuzze del centro storico, piuttosto pericolosa la via Roma soprattutto in direzione Grosotto

Possibilità di sosta: **4** Presenza di area adibita a parcheggio riservato solo in parte al servizio

Anche se sarebbe opportuno trasferire all'esterno del centro buona parte dei posti auto della piazza al fine di valorizzarla come spazio collettivo

Qualità degli attraversamenti: **2** Attraversamenti scarsamente protetti

Qualità ambientale: **2** Ambiente con medio livello di traffico ma discontinuo nella giornata

Il traffico della Via Roma, unico accesso a Ravoledo e alla Valgrosina, è ad oggi ancora piuttosto consistente

Qualità del rapporto con il contesto urbano: **5** Inserito in ambiente molto sereno e senza attività che arrecano disturbo

Accessibilità ai diversamente abili: **1** Non possibile

PUNTEGGIO TOTALE RISULTANTE: 22



COMUNE DI GROSIO (SO)

PIANO DI GOVERNO DEL TERRITORIO - PIANO DEI SERVIZI

Ex scuola muratori di Vernuga, area attualmente occupata solo da un asilo nido.

AC-12

Vernuga

Tipologia prevalente del Servizio: **Attrezzature per servizi pubblici alla persona**

sovraccomunale

Sup. lorda pavim.

Piani utili N°

Sup. Coperta mq

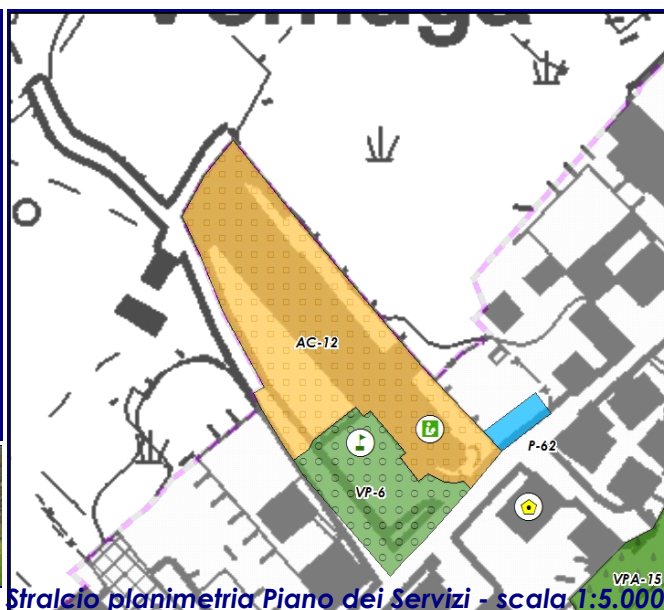
Cod serv. 15

Stato Codice

AC-12	Ex scuola muratori di Vernuga, area attualmente occupata solo da un asilo nido e da associazioni. Molte le ipotesi di riutilizzo degli spazi ancora al vaglio dell'Amministrazione.	2.978,35	Riquil	51.12
P-62	Parcheggio presso ex scuola muratori di Vernuga da realizzare al servizio della contrada e delle funzioni che verranno insediate	118,22	Prev PGT	49.01
VP-6	Parco giochi presso ex scuola muratori di Vernuga	968,94	Esist	52.05
Sommano mq:		4.065,52		



Riferimenti fotografici dell'ambito del Servizio



Stralzo planimetria Piano dei Servizi - scala 1:5.000

Stato di obsolescenza dell'edificio **In buono stato di conservazione**

Qualità e fruibilità dello spazio pertinenziale: **Presenza di spazi a verde modesti ma sufficientemente attrezzati**

Qualità della accessibilità: **Accessibilità su percorsi pedonali o ciclabili poco protetti e discontinui**

Possibilità di sosta: **Presenza di area adibita a parcheggio riservato solo in parte al servizio**

Qualità degli attraversamenti: **Attraversamenti scarsamente protetti**

Qualità ambientale: **Ambiente con medio livello di traffico e di inquinamento da traffico**

Qualità del rapporto con il contesto urbano: **Inserito in ambiente molto sereno e senza attività che arrecano disturbo**

Accessibilità ai diversamente abili: **Non possibile**

PUNTEGGIO TOTALE RESULTANTE:



COMUNE DI GROSIO (SO)

PIANO DI GOVERNO DEL TERRITORIO - PIANO DEI SERVIZI

AC-13

Ex latteria di Vernuga

Vernuga

Tipologia prevalente del Servizio: **51** Attrezzature per servizi pubblici alla persona

sovracomunale

Sup. lorda pavim. **121,85**

Piani utili N° **1**

Sup. Coperta mq **121,85**

Cod serv. 54

Stato Codice

AC-13 Ex latteria di Vernuga, attualmente sottoutilizzata; la contrada è chiamata a valutare quale destinazione conferire allo stabile.

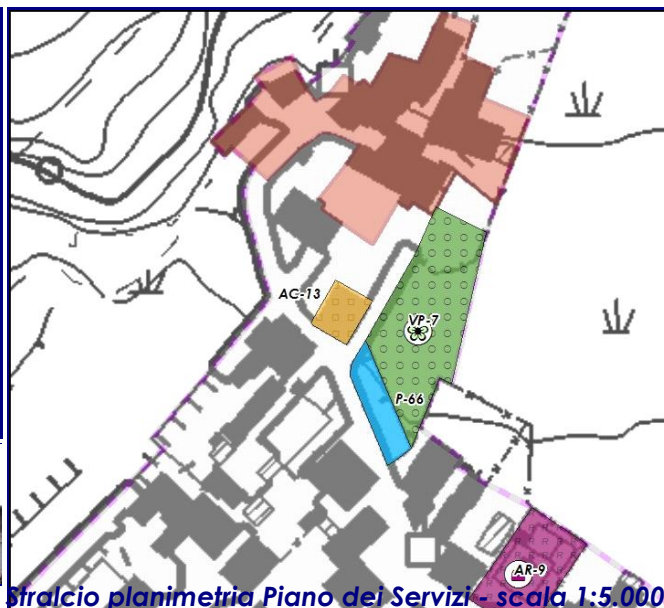
149,59

Riquil 51.12

Sommario mq: 149,59



Riferimenti fotografici dell'ambito del Servizio



Stralcio planimetria Piano dei Servizi - scala 1:5.000

Stato di obsolescenza dell'edificio **3** Presenza di degrado superficiale

Qualità e fruibilità dello spazio pertinenziale: **3** Presenza di spazi a verde non sufficientemente attrezzati

Qualità della accessibilità: **3** Accessibilità su percorsi pedonali o ciclabili poco protetti e discontinui

Volumi di traffico modesti

Possibilità di sosta: **3** Possibilità di parcheggio in area limitrofa

Qualità degli attraversamenti: **2** Attraversamenti scarsamente protetti

Qualità ambientale: **4** Ambiente con basso livello di traffico e di inquinamento da traffico

Qualità del rapporto con il contesto urbano: **5** Inserito in ambiente molto sereno e senza attività che arrecano disturbo

Accessibilità ai diversamente abili: **3** Accessibile, ma non completamente fruibile

PUNTEGGIO TOTALE RISULTANTE: 26

**COMUNE DI GROSIO (SO)**

PIANO DI GOVERNO DEL TERRITORIO - PIANO DEI SERVIZI

Ex latteria di Tiolo - immobile sottoutilizzato

AC-14

Tiolo

Tipologia prevalente del Servizio: Attrezzature per servizi pubblici alla persona sovracomunaleSup. lorda pavim. Piani utili N° Sup. Coperta mq

Cod serv. 55

Stato Codice

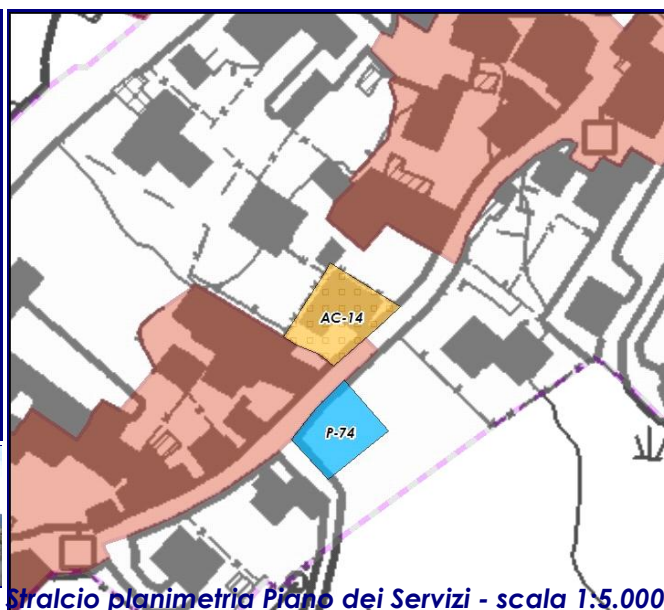
AC-14 Ex latteria di Tiolo

422,09

Riquad 51.12

Sommano mq: **422,09**

Riferimenti fotografici dell'ambito del Servizio



Stralcio planimetria Piano dei Servizi - scala 1:5.000

Stato di obsolescenza dell'edificio Presenza di degrado superficialeQualità e fruibilità dello spazio pertinenziale: Presenza di giardini e cortili non attrezzatiQualità della accessibilità: Accessibilità su percorsi pedonali o ciclabili non protetti in generale

I volumi di traffico sono, però, estremamente modesti

Possibilità di sosta: Possibilità di parcheggio in area non limitrofa al servizioQualità degli attraversamenti: Attraversamenti scarsamente protettiQualità ambientale: Ambiente con basso livello di traffico e di inquinamento da trafficoQualità del rapporto con il contesto urbano: Inserito in ambiente molto sereno e senza attività che arrecano disturboAccessibilità ai diversamente abili: Non possibilePUNTEGGIO TOTALE RISULTANTE:



COMUNE DI GROSIO (SO)

PIANO DI GOVERNO DEL TERRITORIO - PIANO DEI SERVIZI

Casa della contrada di Tiolo

AC-15

Tiolo

Tipologia prevalente del Servizio: Attrezzature per servizi pubblici alla persona

sovracomunale

Sup. lorda pavim.

Piani utili N°

Sup. Coperta mq

Cod serv. 56

Stato Codice

AC-15 Casa della Contrada - immobile relativamente poco utilizzato. Attualmente è sede di associazioni e ospita un ambulatorio medico.

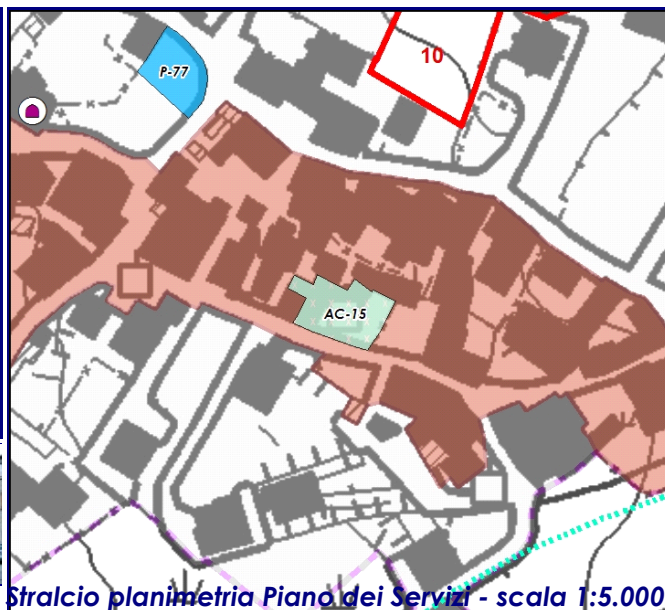
344,44

Riquad. 51.09

Sommano mq: 344,44



Riferimenti fotografici dell'ambito del Servizio



Stralcio planimetria Piano dei Servizi - scala 1:5.000

Stato di obsolescenza dell'edificio Presenza di degrado superficiale

Qualità e fruibilità dello spazio pertinenziale: Assenza di verde e di cortili praticamente non fruibili

Qualità della accessibilità: Accessibilità su percorsi pedonali o ciclabili non protetti in generale

Volumi di traffico assolutamente modesti

Possibilità di sosta: Possibilità di parcheggio in area non limitrofa al servizio

Qualità degli attraversamenti: Attraversamenti scarsamente protetti

Qualità ambientale: Ambiente con basso livello di traffico e di inquinamento da traffico

Qualità del rapporto con il contesto urbano: Inserito in ambiente molto sereno e senza attività che arrecano disturbo

Accessibilità ai diversamente abili: Accessibile, ma non completamente fruibile

PUNTEGGIO TOTALE RISULTANTE:



COMUNE DI GROSIO (SO)

PIANO DI GOVERNO DEL TERRITORIO - PIANO DEI SERVIZI

Fabbriceria di Malghera

AC-16

Sacco

Tipologia prevalente del Servizio: **72** Attrezzature ricettive

sovraccomunale

Sup. lorda pavim. **753,39**


Piani utili N° **3**

Sup. Coperta mq **252,13**

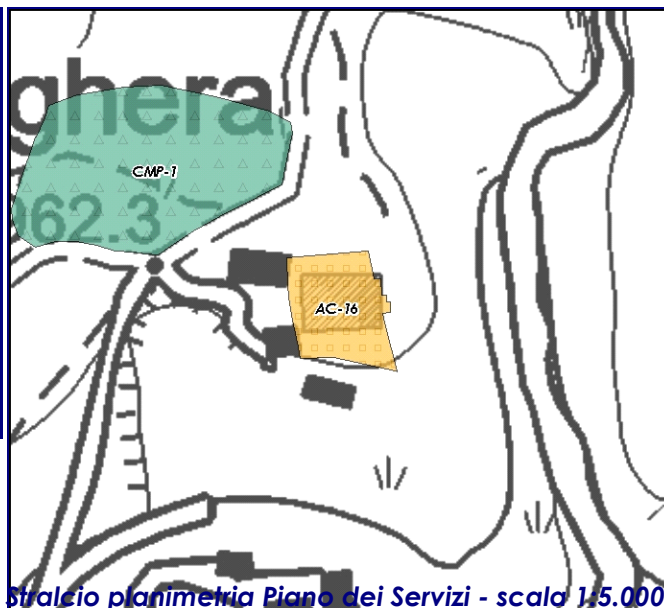
Cod serv. 37

Stato Codice

AC-16	Fabbriceria di Malghera; principale punto di riferimento di questo ramo della Valgrosina; la gestione del rifugio e delle attrezzature limitrofe è in capo alla "Fabbriceria di Malghera"	691,61	Esist	72.05
AR-1	Chiesa della Madonna della Neve a Malghera	838,51	Esist	46.01
CMP-1	Area attrezzata per la sosta tende in località Malghera	2.476,47	Prev PGT	72.04
Somma mq:		4.006,59		



Riferimenti fotografici dell'ambito del Servizio



Stralzo planimetria Piano dei Servizi - scala 1:5.000

Stato di obsolescenza dell'edificio **4** In buono stato di conservazione

Qualità e fruibilità dello spazio pertinenziale: **5** Presenza di spazi a verde ampi e ben attrezzati

Valutazione non particolarmente significativa in relazione al contesto

Qualità della accessibilità: **5** Accessibilità su percorsi pedonali o ciclabili adeguatamente protetti e continui

Sentieri pedonali d'accesso al servizio

Possibilità di sosta: **3** Possibilità di parcheggio in area limitrofa

Anche se auspicabile sarebbe la chiusura ai mezzi privati di parte della valle

Qualità degli attraversamenti: **5** Attraversamenti ben protetti e sicuri

Valutazione poco significativa in relazione ai volumi di traffico presenti

Qualità ambientale: **4** Ambiente con basso livello di traffico e di inquinamento da traffico

Qualità del rapporto con il contesto urbano: **5** Inserito in ambiente molto sereno e senza attività che arrecano disturbo

Accessibilità ai diversamente abili: **3** Accessibile, ma non completamente fruibile

PUNTEGGIO TOTALE RISULTANTE: 34

**COMUNE DI GROSIO (SO)**

PIANO DI GOVERNO DEL TERRITORIO - PIANO DEI SERVIZI

AR-1

Sacco

Tipologia prevalente del Servizio: **Attrezzature religiose** **sovraccomunale**Sup. lorda pavim. Piani utili N° Sup. Coperta mq

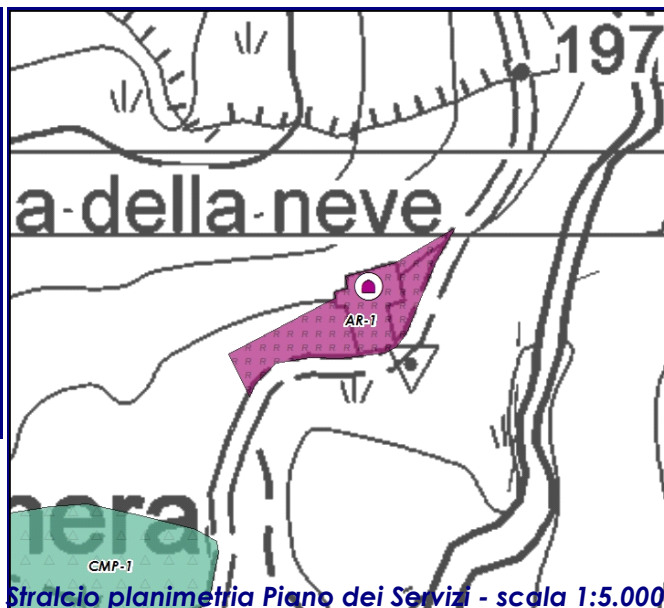
Cod serv. 37

Stato Codice

AC-16	Fabbricceria di Malghera; principale punto di riferimento di questo ramo della Valgrosina; la gestione del rifugio e delle attrezzature limitrofe è in capo alla "Fabbricceria di Malghera"	691,61	Esist	72.05
AR-1	Chiesa della Madonna della Neve a Malghera	838,51	Esist	46.01
CMP-1	Area attrezzata per la sosta tende in località Malghera	2.476,47	Prev PGT	72.04
Somma mq:		4.006,59		



Riferimenti fotografici dell'ambito del Servizio



Stralcio planimetria Piano dei Servizi - scala 1:5.000

Stato di obsolescenza dell'edificio **In buono stato di conservazione**Qualità e fruibilità dello spazio pertinenziale: **Presenza di spazi a verde modesti ma sufficientemente attrezzati**

Area immersa nel verde

Qualità della accessibilità: **Nessuna valutazione**

Non rilevante in quanto l'area è posta in una zona quasi totalmente naturale

Possibilità di sosta: **Valutazione non significativa**

Non rilevante in quanto l'area è posta in una zona quasi totalmente naturale

Qualità degli attraversamenti: **Valutazione non significativa**

Non rilevante in quanto l'area è posta in una zona quasi totalmente naturale

Qualità ambientale: **Ambiente privo di traffico e di inquinamento da traffico**Qualità del rapporto con il contesto urbano: **Inserito in ambiente molto sereno e senza attività che arrecano disturbo**Accessibilità ai diversamente abili: **Pienamente fruibile****PUNTEGGIO TOTALE RESULTANTE:**



COMUNE DI GROSIO (SO)

PIANO DI GOVERNO DEL TERRITORIO - PIANO DEI SERVIZI

AR-2

Eita

Tipologia prevalente del Servizio: **46** Attrezzature religiose

sovraccomunale

Sup. lorda pavim. **230,90**

Piani utili N° **2**

Sup. Coperta mq **115,45**

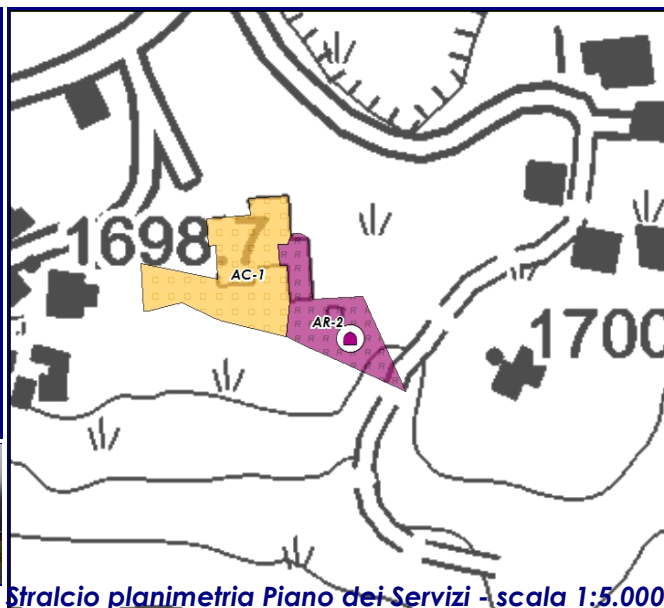
Cod serv. 25

Stato Codice

AC-1	Rifugio Eita; principale punto di riferimento di questo ramo della Valgrosina; la gestione del rifugio e delle attrezzature limitrofe è in capo alla "Fabbrica di Eita"	814,74	Esist	72.05
AR-2	Chiesa della Madonna Immacolata di Lourdes a Eita	521,22	Esist	46.01
CMP-4	Area attrezzata per la sosta tende in località Remit	7.675,60	Prev PGT	72.04
Sommano mq:		9.011,56		



Riferimenti fotografici dell'ambito del Servizio



Stralcio planimetria Piano dei Servizi - scala 1:5.000

Stato di obsolescenza dell'edificio **4** In buono stato di conservazione

Qualità e fruibilità dello spazio pertinenziale: **4** Presenza di spazi a verde modesti ma sufficientemente attrezzati

Qualità della accessibilità: **0** Nessuna valutazione

Possibilità di sosta: **3** Possibilità di parcheggio in area limitrofa

Qualità degli attraversamenti: **0** Valutazione non significativa

Qualità ambientale: **4** Ambiente con basso livello di traffico e di inquinamento da traffico

Qualità del rapporto con il contesto urbano: **4** Inserito in ambiente con assenza di attività a rischio o arrecante disturbo

Accessibilità ai diversamente abili: **4** Pienamente fruibile

PUNTEGGIO TOTALE RESULTANTE: 23



COMUNE DI GROSIO (SO)

PIANO DI GOVERNO DEL TERRITORIO - PIANO DEI SERVIZI

AR-3

San Giacomo

Tipologia prevalente del Servizio: Attrezzature religiose

sovracomunale

Sup. lorda pavim.

Piani utili N°

Sup. Coperta mq

Cod serv. 94

Stato Codice

AR-3 Chiesa di San Giacomo

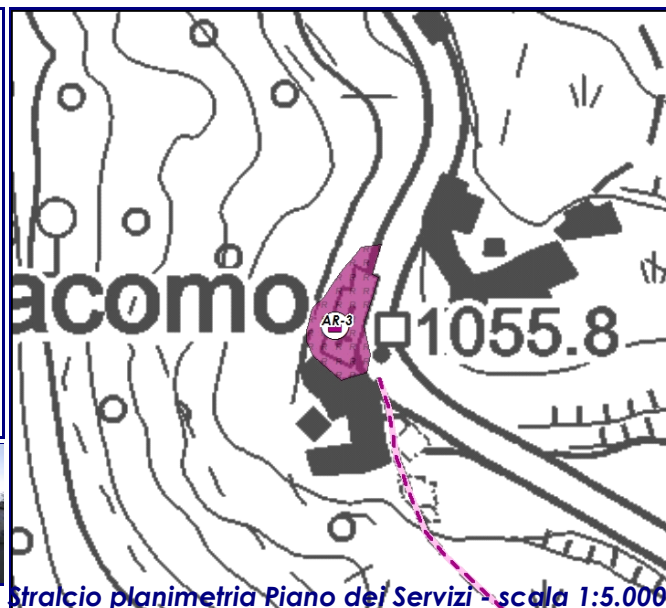
422,54

Esist 46.01

Sommano mq: **422,54**



Riferimenti fotografici dell'ambito del Servizio



Stralcio planimetria Piano dei Servizi - scala 1:5.000

Stato di obsolescenza dell'edificio In buono stato di conservazione

Qualità e fruibilità dello spazio pertinenziale: Presenza di giardini e cortili non attrezzati

Qualità della accessibilità: Nessuna valutazione

Possibilità di sosta: Valutazione non significativa

Qualità degli attraversamenti: Valutazione non significativa

Qualità ambientale: Ambiente con medio livello di traffico e di inquinamento da traffico

Qualità del rapporto con il contesto urbano: Inserito in ambiente con presenza saltuaria di attività a rischio o arrecante disturbo

Accessibilità ai diversamente abili: Pienamente fruibile

PUNTEGGIO TOTALE RISULTANTE:



COMUNE DI GROSIO (SO)

PIANO DI GOVERNO DEL TERRITORIO - PIANO DEI SERVIZI

AR-4

Ravoledo

Tipologia prevalente del Servizio: **Attrezzature religiose**

sovraccomunale

Sup. lorda pavim.

Piani utili N°

Sup. Coperta mq

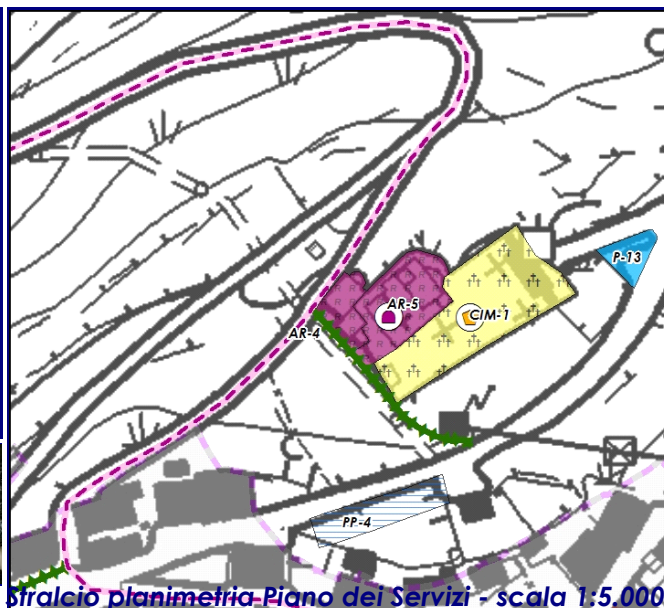
Cod serv. 13

Stato Codice

AR-4	Complesso chiesastico di San Gregorio Magno a Ravoledo	175,61	Esist	46.01
AR-5	Chiesa di San Gregorio Magno a Ravoledo	460,54	Esist	46.01
CIM-1	Cimitero di Ravoledo	945,84	Esist	51.11
P-13	Piccolo parcheggio da riqualificare	122,52	Esist	49.01
Sommano mq:		1.704,52		



Riferimenti fotografici dell'ambito del Servizio



Stralcio planimetria Piano dei Servizi - scala 1:5.000

Stato di obsolescenza dell'edificio **Presenza di degrado superficiale**

Qualità e fruibilità dello spazio pertinenziale: **Presenza di giardini e cortili non attrezzati**

Qualità della accessibilità: **Nessuna valutazione**

Possibilità di sosta: **Valutazione non significativa**

Qualità degli attraversamenti: **Valutazione non significativa**

Qualità ambientale: **Ambiente con medio livello di traffico e di inquinamento da traffico**

Qualità del rapporto con il contesto urbano: **Inserito in ambiente con presenza saltuaria di attività a rischio o arrecante disturbo**

Accessibilità ai diversamente abili:

PUNTEGGIO TOTALE RISULTANTE:



COMUNE DI GROSIO (SO)

PIANO DI GOVERNO DEL TERRITORIO - PIANO DEI SERVIZI

AR-5

Ravoledo

Tipologia prevalente del Servizio: **46** Attrezzature religiose

sovraccomunale

Sup. lorda pavim. **273,83**

Piani utili N° **1**

Sup. Coperta mq **273,83**

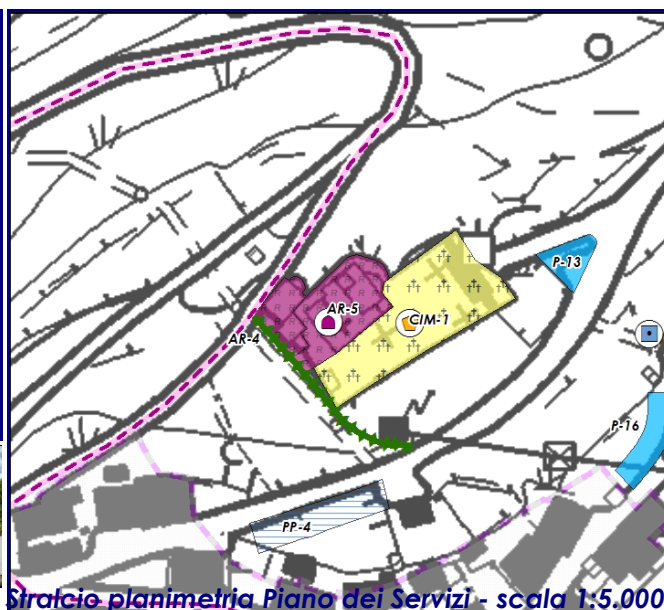
Cod serv. 13

Stato Codice

AR-4	Complesso chiesastico di San Gregorio Magno a Ravoledo	175,61	Esist	46.01
AR-5	Chiesa di San Gregorio Magno a Ravoledo	460,54	Esist	46.01
CIM-1	Cimitero di Ravoledo	945,84	Esist	51.11
P-13	Piccolo parcheggio da riqualificare	122,52	Esist	49.01
Sommano mq:		1.704,52		



Riferimenti fotografici dell'ambito del Servizio



Stralcio planimetria Piano dei Servizi - scala 1:5.000

Stato di obsolescenza dell'edificio **4** In buono stato di conservazione

Qualità e fruibilità dello spazio pertinenziale: **4** Presenza di spazi a verde modesti ma sufficientemente attrezzati

Qualità della accessibilità: **5** Accessibilità su percorsi pedonali o ciclabili adeguatamente protetti e continui

è in progetto la riqualificazione del tracciato pedonale che passa nei pressi dell'area

Possibilità di sosta: **4** Presenza di area adibita a parcheggio riservato solo in parte al servizio

Qualità degli attraversamenti: **5** Attraversamenti ben protetti e sicuri

Qualità ambientale: **3** Ambiente con medio livello di traffico e di inquinamento da traffico

Qualità del rapporto con il contesto urbano: **3** Inserito in ambiente con presenza saltuaria di attività a rischio o arrecante disturbo

Accessibilità ai diversamente abili: **4** Pienamente fruibile

PUNTEGGIO TOTALE RESULTANTE: 32



COMUNE DI GROSIO (SO)

PIANO DI GOVERNO DEL TERRITORIO - PIANO DEI SERVIZI

Oratorio di Grosio

AC-5

Centro

Tipologia prevalente del Servizio: **46** Attrezzature religiose

sovracomunale

Sup. lorda pavim. **2.868,18**

Piani utili N° **5**

Sup. Coperta mq **776,47**

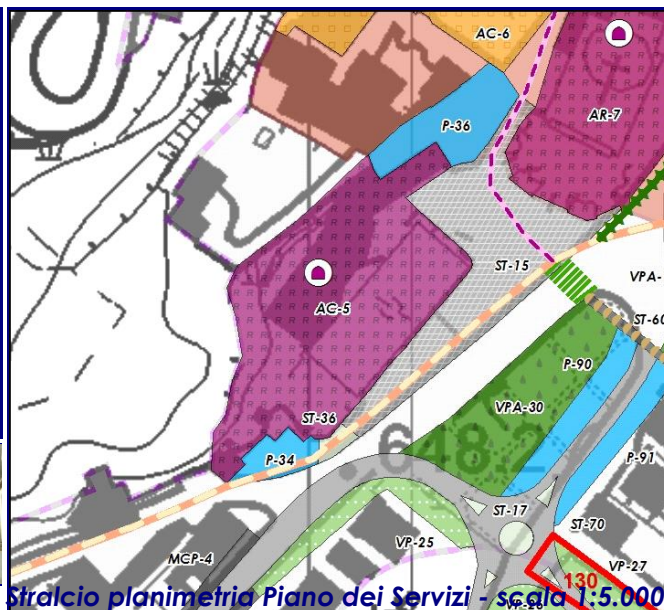
Cod serv. 21

Stato Codice

AC-5	Oratorio di Grosio; dotato di spazi ampi e ben attrezzati; alcuni servizi, come la sala conferenze, sono utilizzati in convenzione dal Comune.	3.145,05	Esist	46.04
P-36	Parcheggio dell'Oratorio	531,66	Esist	49.01
Sommano mq:		3.676,71		



Riferimenti fotografici dell'ambito del Servizio



Stralcio planimetria Piano dei Servizi - scala 1:5.000

Stato di obsolescenza dell'edificio **3** Presenza di degrado superficiale

Qualità e fruibilità dello spazio pertinenziale: **3** Presenza di spazi a verde non sufficientemente attrezzati

presenza di cortili e campi da gioco attrezzati, mancano invece gli spazi a verde

Qualità della accessibilità: **3** Accessibilità su percorsi pedonali o ciclabili poco protetti e discontinui

Esiste un progetto che prevede la sostanziale riduzione del traffico veicolare presso la piazza della Chiesa Parrocchiale di San Giuseppe

Possibilità di sosta: **3** Possibilità di parcheggio in area limitrofa

Qualità degli attraversamenti: **3** Attraversamenti protetti saltuariamente

Qualità ambientale: **3** Ambiente con medio livello di traffico e di inquinamento da traffico

Qualità del rapporto con il contesto urbano: **5** Inserito in ambiente molto sereno e senza attività che arrecano disturbo

Accessibilità ai diversamente abili: **3** Accessibile, ma non completamente fruibile

PUNTEGGIO TOTALE RISULTANTE: 26



COMUNE DI GROSIO (SO)

PIANO DI GOVERNO DEL TERRITORIO - PIANO DEI SERVIZI

AR-6

Ravoledo

Tipologia prevalente del Servizio: **46** Attrezzature religiose

sovraccomunale

Sup. lorda pavim. **551,44**

Piani utili N° **1**

Sup. Coperta mq **551,44**

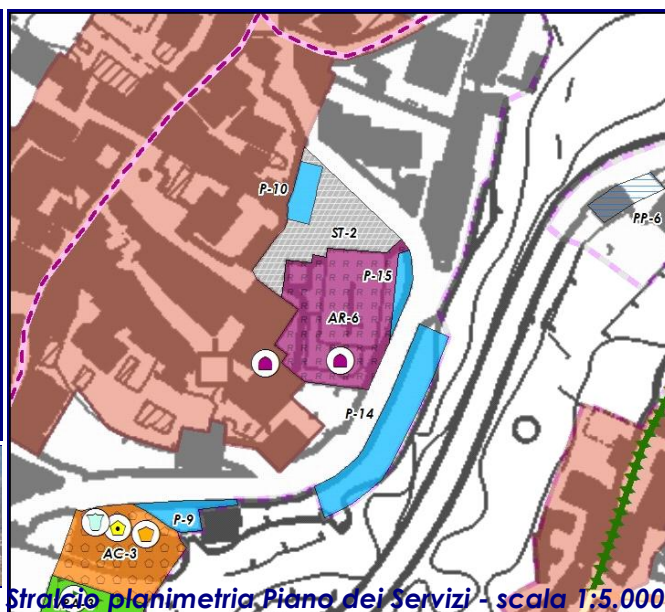
Cod serv. **9**

Stato **Esist** Codice **46.01**

AR-6	Chiesa di Cristo Re a Ravoledo	956,45	Esist	46.01
P-10	Parcheggi temporaneamente confermati nella piazza	99,32	Esist	49.01
P-15	Parcheggi temporaneamente confermati nella piazza	71,69	Esist	49.01
ST-2	Piazza della chiesa di Cristo Re	489,99	Esist	80.01
Sommano mq:		1.617,44		



Riferimenti fotografici dell'ambito del Servizio



Stralcio planimetria Piano dei Servizi - scala 1:5.000

Stato di obsolescenza dell'edificio **5** In ottimo stato di conservazione

Qualità e fruibilità dello spazio pertinenziale: **5** Presenza di spazi a verde ampi e ben attrezzati

Qualità della accessibilità: **5** Accessibilità su percorsi pedonali o ciclabili adeguatamente protetti e continui

Possibilità di sosta: **4** Presenza di area adibita a parcheggio riservato solo in parte al servizio

Qualità degli attraversamenti: **5** Attraversamenti ben protetti e sicuri

Qualità ambientale: **3** Ambiente con medio livello di traffico e di inquinamento da traffico

Qualità del rapporto con il contesto urbano: **3** Inserito in ambiente con presenza saltuaria di attività a rischio o arrecante disturbo

Accessibilità ai diversamente abili: **4** Pienamente fruibile

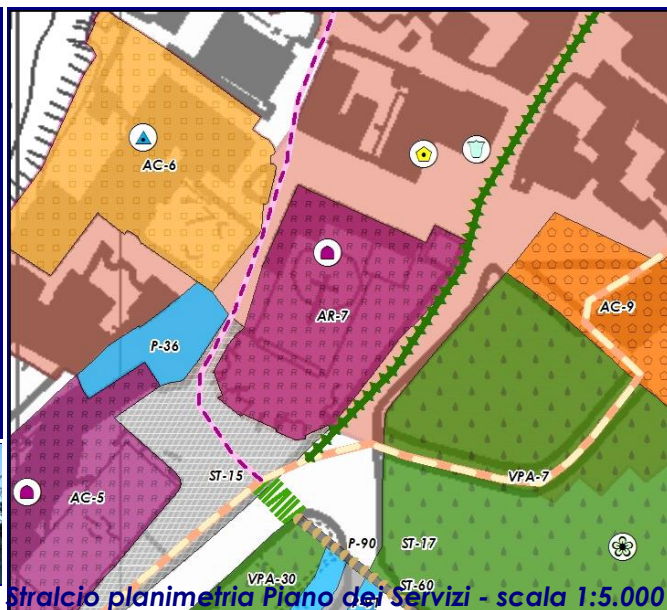
PUNTEGGIO TOTALE RESULTANTE: 34



Tipologia prevalente del Servizio:	46	Attrezzature religiose	<input checked="" type="checkbox"/>	sovraccomunale				
Sup. lorda pavim.	1.332,17	Piani utili N°	1	Sup. Coperta mq	1.332,17	Cod serv.	11	
AR-7	Chiesa parrocchiale di San Giuseppe				2.478,96	Stato	Esist	46.02
				Sommano mq:	2.478,96			



Riferimenti fotografici dell'ambito del Servizio



Stato di obsolescenza dell'edificio	5	In ottimo stato di conservazione
Qualità e fruibilità dello spazio pertinenziale:	5	Presenza di spazi a verde ampi e ben attrezzati
Qualità della accessibilità:	5	Accessibilità su percorsi pedonali o ciclabili adeguatamente protetti e continui
Possibilità di sosta:	4	Presenza di area adibita a parcheggio riservato solo in parte al servizio
Qualità degli attraversamenti:	5	Attraversamenti ben protetti e sicuri
Qualità ambientale:	3	Ambiente con medio livello di traffico e di inquinamento da traffico
Qualità del rapporto con il contesto urbano:	3	Inserito in ambiente con presenza saltuaria di attività a rischio o arrecante disturbo
Accessibilità ai diversamente abili:	3	Accessibile, ma non completamente fruibile
PUNTEGGIO TOTALE RESULTANTE:		33



COMUNE DI GROSIO (SO)

PIANO DI GOVERNO DEL TERRITORIO - PIANO DEI SERVIZI

AR-8

Centro

Tipologia prevalente del Servizio: **Attrezzature religiose**

sovraccomunale

Sup. lorda pavim.

Piani utili N°

Sup. Coperta mq

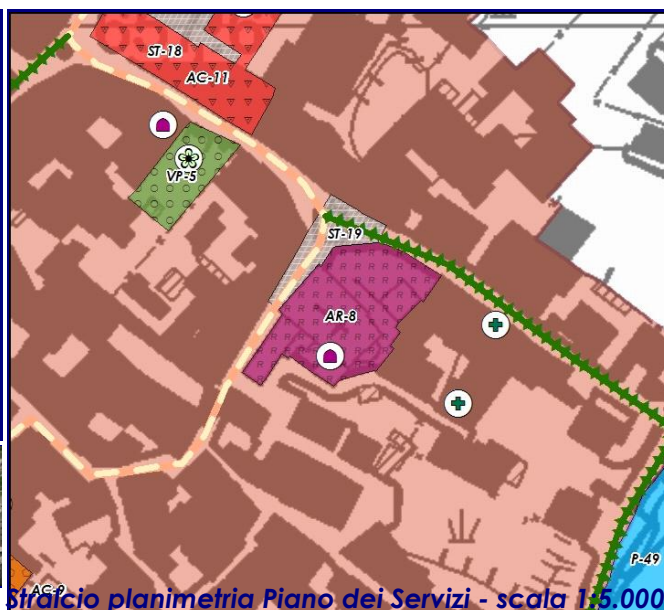
Cod serv. 10

Stato Codice

AR-8	Chiesa di San Giorgio	1.101,95	Esist	46.01
ST-19	Piazza della chiesa di San Giorgio	294,43	Esist	80.01
Sommano mq:		1.396,38		



Riferimenti fotografici dell'ambito del Servizio



Stralcio planimetria Piano dei Servizi - scala 1:5.000

Stato di obsolescenza dell'edificio **In buono stato di conservazione**

Qualità e fruibilità dello spazio pertinenziale: **Valutazione non significativa**

Qualità della accessibilità: **Nessuna valutazione**

Possibilità di sosta: **Possibilità di parcheggio in area non limitrofa al servizio**

Qualità degli attraversamenti: **Attraversamenti scarsamente protetti**

Qualità ambientale: **Ambiente con medio livello di traffico e di inquinamento da traffico**

Qualità del rapporto con il contesto urbano: **Inserito in ambiente con presenza saltuaria di attività a rischio o arrecante disturbo**

Accessibilità ai diversamente abili: **Accessibile, ma non completamente fruibile**

PUNTEGGIO TOTALE RISULTANTE:



COMUNE DI GROSIO (SO)

PIANO DI GOVERNO DEL TERRITORIO - PIANO DEI SERVIZI

AR-9

Vernuga

Tipologia prevalente del Servizio: **Attrezzature religiose**

sovraccomunale

Sup. lorda pavim.

Piani utili N°

Sup. Coperta mq

Cod serv. 53

Stato Codice

AR-9 Chiesa di San Giovanni a Vernuga

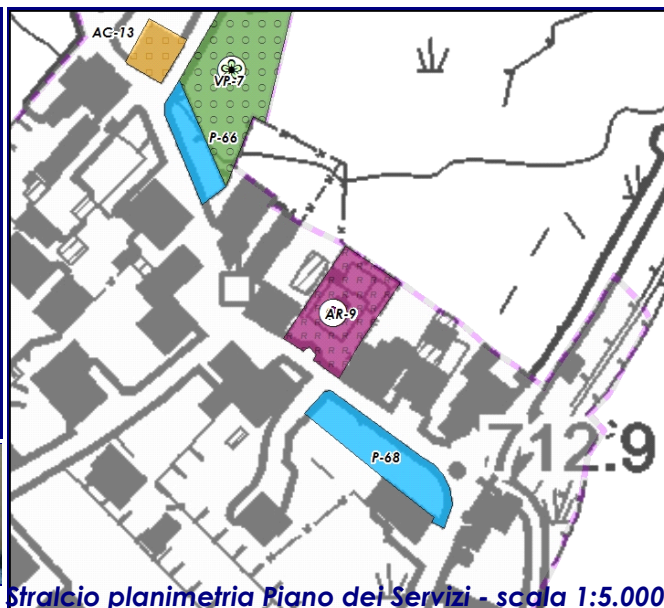
521,33

Esist 46.01

Sommano mq: **521,33**



Riferimenti fotografici dell'ambito del Servizio



Stralcio planimetria Piano dei Servizi - scala 1:5.000

Stato di obsolescenza dell'edificio **In ottimo stato di conservazione**

Qualità e fruibilità dello spazio pertinenziale: **Presenza di spazi a verde ampi e ben attrezzati**

Qualità della accessibilità: **Accessibilità su percorsi pedonali o ciclabili insufficientemente protetti, ma continui**

Possibilità di sosta: **Possibilità di parcheggio in area limitrofa**

Qualità degli attraversamenti: **Attraversamenti scarsamente protetti**

Qualità ambientale: **Ambiente con medio livello di traffico e di inquinamento da traffico**

Qualità del rapporto con il contesto urbano: **Inserito in ambiente con presenza saltuaria di attività a rischio o arrecante disturbo**

Accessibilità ai diversamente abili: **Accessibile, ma non completamente fruibile**

PUNTEGGIO TOTALE RESULTANTE:



COMUNE DI GROSIO (SO)

PIANO DI GOVERNO DEL TERRITORIO - PIANO DEI SERVIZI

AR-10

Tiolo

Tipologia prevalente del Servizio: **46** Attrezzature religiose

sovraccomunale

Sup. lorda pavim. **326,38**

Piani utili N° **1**

Sup. Coperta mq **326,38**

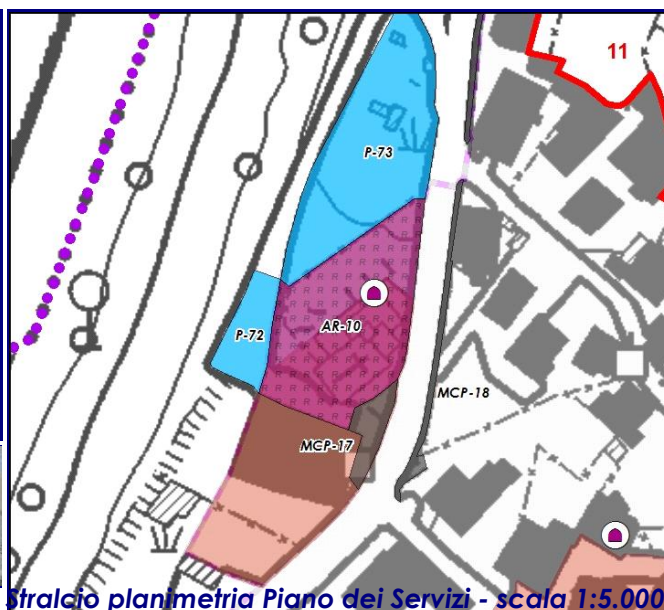
Cod serv. **8**

Stato Codice

AR-10	Chiesa della Visitazione BV Maria di Tiolo	1.586,65	Esist	46.01
MCP-17	Marciapiede strada provinciale a Tiolo	167,67	Esist	80.04
P-72	Parcheggio chiesa della Visitazione di Tiolo	319,56	Esist	49.01
P-73	Parcheggio esistente a Tiolo; la sua fruizione risulta poco sicura in quanto l'abitato si trova sull'altro lato della Provinciale	1.540,98	Esist	49.01
Sommano mq:		3.614,87		



Riferimenti fotografici dell'ambito del Servizio



Stralzo planimetria Piano dei Servizi - scala 1:5.000

Stato di obsolescenza dell'edificio **5** In ottimo stato di conservazione

Qualità e fruibilità dello spazio pertinenziale: **5** Presenza di spazi a verde ampi e ben attrezzati

Qualità della accessibilità: **3** Accessibilità su percorsi pedonali o ciclabili poco protetti e discontinui

Possibilità di sosta: **4** Presenza di area adibita a parcheggio riservato solo in parte al servizio

Qualità degli attraversamenti: **2** Attraversamenti scarsamente protetti

Qualità ambientale: **3** Ambiente con medio livello di traffico e di inquinamento da traffico

Qualità del rapporto con il contesto urbano: **3** Inserito in ambiente con presenza saltuaria di attività a rischio o arrecante disturbo

Accessibilità ai diversamente abili: **4** Pienamente fruibile

PUNTEGGIO TOTALE RISULTANTE: 29

**COMUNE DI GROSIO (SO)**

PIANO DI GOVERNO DEL TERRITORIO - PIANO DEI SERVIZI

AR-11

Fusino

Tipologia prevalente del Servizio: **Attrezzature religiose** **sovraccomunale**Sup. lorda pavim. Piani utili N° Sup. Coperta mq

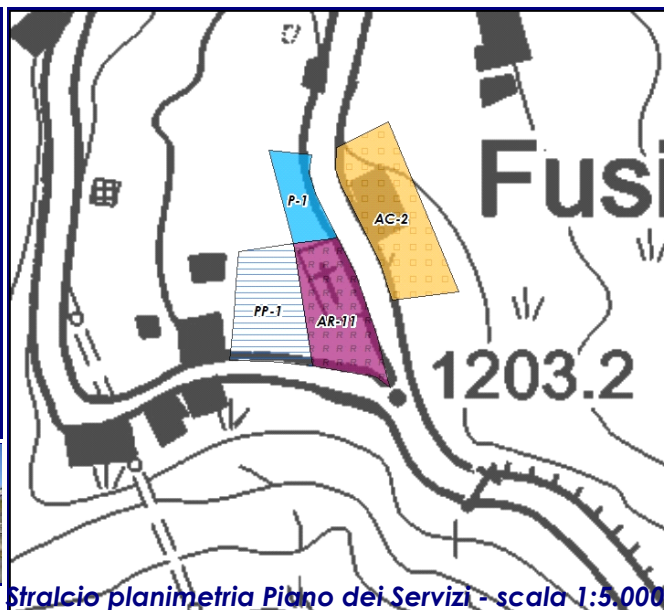
Cod serv. 7

Stato Codice

AC-2	Servizi di interesse comunale da realizzare presso la "Locanda Val Grosina"; approfittando del "presidio" costituito dal ristorante, sarebbe intenzione dell'Amministrazione realizzare in loco attrezzature di interesse comune da meglio definire.	783,02	Prev PGT	51.09
AR-11	Chiesa della Madonna delle Valli	575,65	Esist	46.01
P-1	Parcheggio in progetto a Fusino	241,15	Prev PGT	49.01
PP-1	Parcheggio di Fusino	550,52	Esist	49.01
<i>Sommano mq:</i>		2.150,35		



Riferimenti fotografici dell'ambito del Servizio



Stralcio planimetria Piano dei Servizi - scala 1:5.000

Stato di obsolescenza dell'edificio **In buono stato di conservazione**Qualità e fruibilità dello spazio pertinenziale: **Valutazione non significativa**Qualità della accessibilità: **Nessuna valutazione**Possibilità di sosta: **Possibilità di parcheggio in area limitrofa**Qualità degli attraversamenti: **Valutazione non significativa**Qualità ambientale: **Ambiente con medio livello di traffico e di inquinamento da traffico**Qualità del rapporto con il contesto urbano: **Inserito in ambiente con presenza saltuaria di attività a rischio o arrecante disturbo**Accessibilità ai diversamente abili: **Pienamente fruibile****PUNTEGGIO TOTALE RISULTANTE:**



COMUNE DI GROSIO (SO)

PIANO DI GOVERNO DEL TERRITORIO - PIANO DEI SERVIZI

Zona archeologica parco delle incisioni rupestri

ARC-1

Rupe Magna

Tipologia prevalente del Servizio: **35** Centri culturali e strutture museali

sovracomunale

Sup. lorda pavim. **887,76**

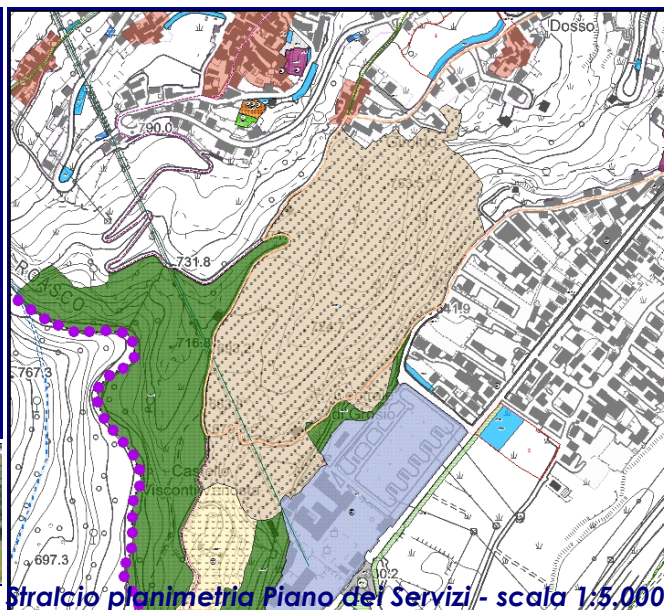
Piani utili N° **0**

Sup. Coperta mq **300,97**

Cod serv. 23

Stato Codice

ARC-1	Zona archeologica parco delle incisioni rupestri; in progetto il potenziamento dei parcheggi a valle e dell'accessibilità; fondamentale che si approvi al più presto il piano del PLIS.	105.894,33	Esist	35.10
CST-1	Castello Visconti Venosta; in progetto il potenziamento dei parcheggi a valle e dell'accessibilità; fondamentale che si approvi al più presto il piano del PLIS.	15.107,79	Esist	35.10
MCP-1	Marciapiede di collegamento alla salita per il Castello	446,38	Prev PGT	80.04
P-23	Parcheggio al servizio dei turisti in visita al Parco	312,32	Prev PGT	49.01
VPA-1	Parco delle incisioni rupestri e del castello Visconti Venosta	59.807,19	Prev PGT	52.04
VPA-2	Parco delle incisioni rupestri e del castello Visconti Venosta	18.651,37	Prev PGT	52.04



Stato di obsolescenza dell'edificio **5** In ottimo stato di conservazione

Valutazione riferita alla sede del parco

Qualità e fruibilità dello spazio perfunzionale: **5** Presenza di spazi a verde ampi e ben attrezzati

Qualità della accessibilità: **5** Accessibilità su percorsi pedonali o ciclabili adeguatamente protetti e continui

Non è però possibile l'accesso ai disabili

Possibilità di sosta: **1** Assenza di possibilità di sosta

Qualità degli attraversamenti: **2** Attraversamenti scarsamente protetti

Qualità ambientale: **5** Ambiente privo di traffico e di inquinamento da traffico

Qualità del rapporto con il contesto urbano: **5** Inserito in ambiente molto sereno e senza attività che arrecano disturbo

Accessibilità ai diversamente abili: **1** Non possibile

PUNTEGGIO TOTALE RISULTANTE: 29



COMUNE DI GROSIO (SO)

PIANO DI GOVERNO DEL TERRITORIO - PIANO DEI SERVIZI

Castello Visconti Venosta

CST-1

Rupe Magna

Tipologia prevalente del Servizio: **35** Centri culturali e strutture museali

sovraccomunale

Sup. lorda pavim. **10,77**

Piani utili N° **2**

Sup. Coperta mq **5,38**

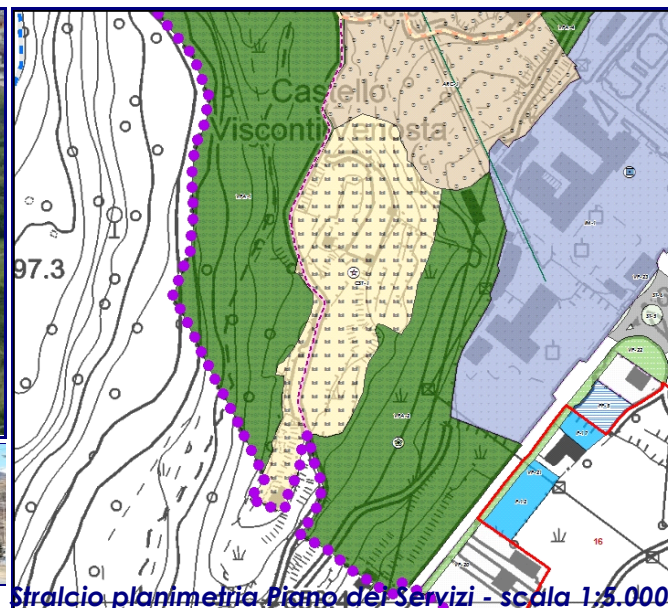
Cod serv. 23

Stato Codice

ARC-1	Zona archeologica parco delle incisioni rupestri; in progetto il potenziamento dei parcheggi a valle e dell'accessibilità; fondamentale che si approvi al più presto il piano del PLIS.	105.894,33	Esist	35.10
CST-1	Castello Visconti Venosta; in progetto il potenziamento dei parcheggi a valle e dell'accessibilità; fondamentale che si approvi al più presto il piano del PLIS.	15.107,79	Esist	35.10
MCP-1	Marciapiede di collegamento alla salita per il Castello	446,38	Prev PGT	80.04
P-23	Parcheggio al servizio dei turisti in visita al Parco	312,32	Prev PGT	49.01
VPA-1	Parco delle incisioni rupestri e del castello Visconti Venosta	59.807,19	Prev PGT	52.04
VPA-2	Parco delle incisioni rupestri e del castello Visconti Venosta	18.651,37	Prev PGT	52.04



Riferimenti fotografici dell'ambito del Servizio



Stralcio planimetria Piano dei Servizi - scala 1:5.000

Stato di obsolescenza dell'edificio **4** In buono stato di conservazione

Qualità e fruibilità dello spazio pertinenziale: **5** Presenza di spazi a verde ampi e ben attrezzati

Qualità della accessibilità: **5** Accessibilità su percorsi pedonali o ciclabili adeguatamente protetti e continui

Possibilità di sosta: **1** Assenza di possibilità di sosta

Qualità degli attraversamenti: **3** Attraversamenti protetti saltuariamente

Valutazione riferita all'accesso da via San Faustino

Qualità ambientale: **5** Ambiente privo di traffico e di inquinamento da traffico

Qualità del rapporto con il contesto urbano: **5** Inserito in ambiente molto sereno e senza attività che arrecano disturbo

Accessibilità ai diversamente abili: **1** Non possibile

PUNTEGGIO TOTALE RISULTANTE: 29



COMUNE DI GROSIO (SO)

PIANO DI GOVERNO DEL TERRITORIO - PIANO DEI SERVIZI

Edilizia residenziale pubblica lascito Caspani

ERP-1
Centro

Tipologia prevalente del Servizio: Edilizia residenziale pubblica

sovracomunale

Sup. lorda pavim.

Piani utili N°

Sup. Coperta mq

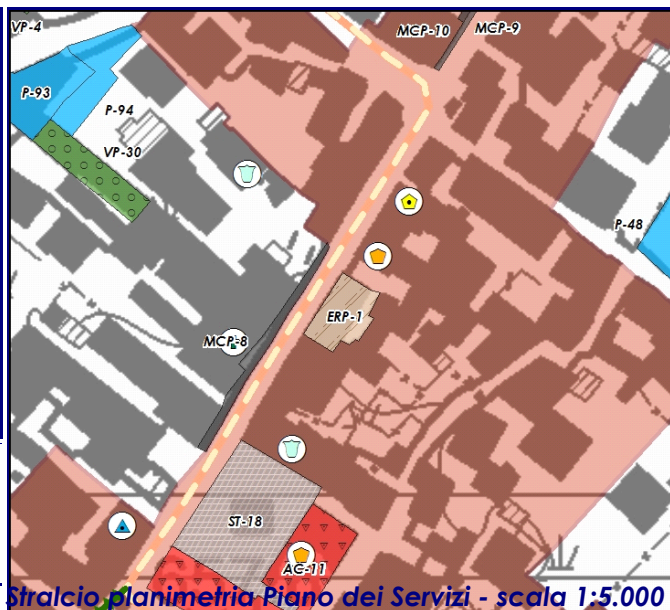
Cod serv. 118

Stato Codice

ERP-1	Edilizia residenziale pubblica lascito Caspani; si tratta di 6 alloggi di edilizia residenziale attualmente tutti occupati.	229,78	Esist	82.01
Sommano mq:		229,78		



Riferimenti fotografici dell'ambito del Servizio



Stato di obsolescenza dell'edificio In buono stato di conservazione

Qualità e fruibilità dello spazio pertinenziale: Assenza di verde e di cortili praticamente non fruibili

Qualità della accessibilità: Accessibilità su percorsi pedonali o ciclabili insufficientemente protetti, ma continui

Possibilità di sosta: Possibilità di parcheggio in area non limitrofa al servizio

Qualità degli attraversamenti: Attraversamenti protetti saltuariamente

Qualità ambientale: Ambiente con medio livello di traffico e di inquinamento da traffico

Qualità del rapporto con il contesto urbano: Inserito in ambiente molto sereno e senza attività che arrecano disturbo

Accessibilità ai diversamente abili: Non possibile

PUNTEGGIO TOTALE RISULTANTE:

**COMUNE DI GROSIO (SO)**

PIANO DI GOVERNO DEL TERRITORIO - PIANO DEI SERVIZI

Scuola media G. Visconti Venosta

SC-1

Centro

Tipologia prevalente del Servizio: Scuola dell'obbligo sovracomunaleSup. lorda pavim. Piani utili N° Sup. Coperta mq

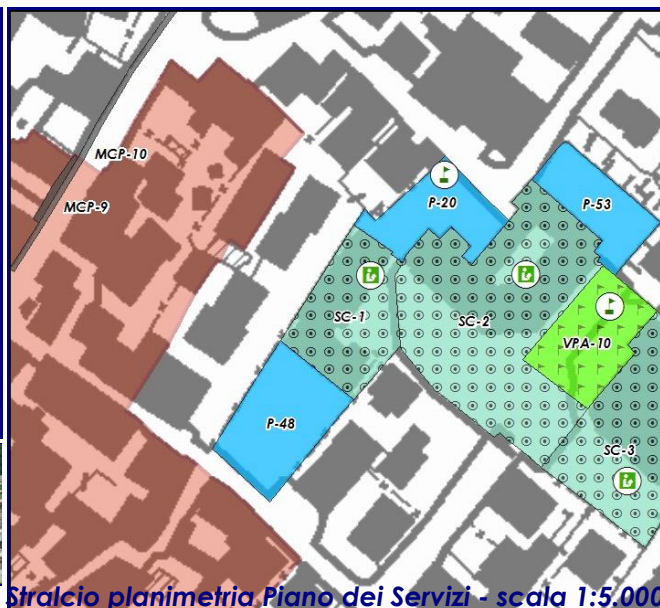
Cod serv. 24

Stato Codice

P-20	Attrezzature sportive scuola	532,74	Esist	49.01
P-53	Parcheggio scuole	497,53	Esist	49.01
SC-1	Scuola media G. Visconti Venosta; gli alunni che frequentano l'anno scolastico in corso sono 155. Gli spazi sono adeguati alle necessità.	858,64	Esist	50.04
SC-2	Scuola primaria; si trova all'interno dell'istituto comprensoriale nel centro di Grosio; Necessari interventi di manutenzione; l'edificio è, però, accessibile ai disabili.	2.335,00	Esist	50.03
SC-3	Scuola Materna	1.585,77	Esist	50.02
VPA-10	Campetto da basket	656,83	Esist	42.40



Riferimenti fotografici dell'ambito del Servizio



Stralcio planimetria Piano dei Servizi - scala 1:5.000

Stato di obsolescenza dell'edificio Presenza di degrado superficiale

Esistono progetti per il miglioramento delle prestazioni dell'involucro edilizio e per il rifacimento di alcuni impianti.

Qualità e fruibilità dello spazio pertinenziale: Presenza di giardini e cortili non attrezzati

I cortili sono relativamente attrezzati, si ravvisa l'assenza di spazi verdi

Qualità della accessibilità: Accessibilità su percorsi pedonali o ciclabili poco protetti e discontinui

Il plesso scolastico si trova presso il nucleo storico, in una zona interessata da modesti volumi di traffico. La sicurezza può essere di molto aumentata realizzando parcheggi esterni e riducendo l'accessibilità al centro

Possibilità di sosta: Possibilità di parcheggio in area limitrofa

Anche se, una volta realizzate le alternative, i parcheggi andranno spostati all'esterno

Qualità degli attraversamenti: Attraversamenti protetti saltuariamenteQualità ambientale: Ambiente con basso livello di traffico e di inquinamento da trafficoQualità del rapporto con il contesto urbano: Inserito in ambiente molto sereno e senza attività che arrecano disturboAccessibilità ai diversamente abili: Pienamente fruibilePUNTEGGIO TOTALE RISULTANTE:



COMUNE DI GROSIO (SO)

PIANO DI GOVERNO DEL TERRITORIO - PIANO DEI SERVIZI

Scuola primaria

SC-2

Centro

Tipologia prevalente del Servizio: Scuola dell'obbligo

sovracomunale

Sup. lorda pavim.

Piani utili N°

Sup. Coperta mq

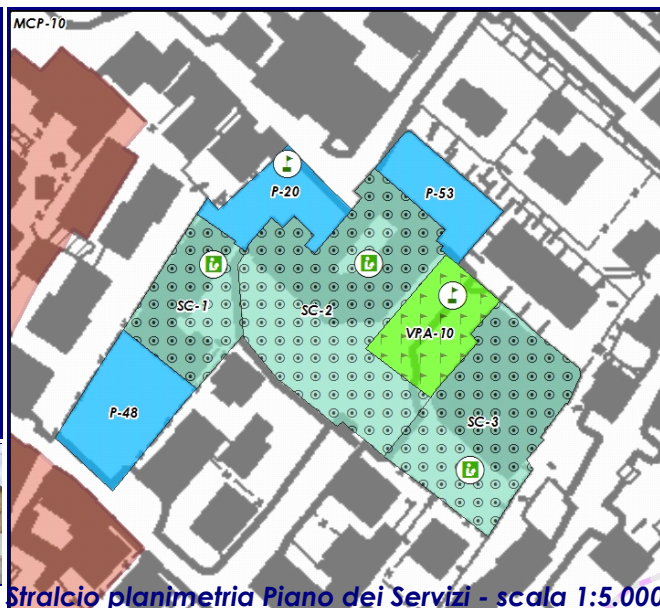
Cod serv. 24

Stato Codice

P-20	Attrezzature sportive scuola	532,74	Esist	49.01
P-53	Parcheggio scuole	497,53	Esist	49.01
SC-1	Scuola media G. Visconti Venosta; gli alunni che frequentano l'anno scolastico in corso sono 155. Gli spazi sono adeguati alle necessità.	858,64	Esist	50.04
SC-2	Scuola primaria; si trova all'interno dell'istituto comprensoriale nel centro di Grosio; Necessari interventi di manutenzione; l'edificio è, però, accessibile ai disabili.	2.335,00	Esist	50.03
SC-3	Scuola Materna	1.585,77	Esist	50.02
VPA-10	Campetto da basket	656,83	Esist	42.40



Riferimenti fotografici dell'ambito del Servizio



Stralcio planimetria Piano dei Servizi - scala 1:5.000

Stato di obsolescenza dell'edificio Presenza di degrado superficiale

Il manufatto necessita di interventi di manutenzione

Qualità e fruibilità dello spazio pertinenziale: Presenza di giardini e cortili non attrezzati

I cortili sono relativamente attrezzati, si ravvisa l'assenza di spazi verdi

Qualità della accessibilità: Accessibilità su percorsi pedonali o ciclabili poco protetti e discontinui

Il plesso scolastico si trova presso il nucleo storico, in una zona interessata da modesti volumi di traffico. La sicurezza può essere di molto aumentata realizzando parcheggi esterni e riducendo l'accessibilità al centro

Possibilità di sosta: Possibilità di parcheggio in area non limitrofa al servizio

Anche se, una volta realizzate le alternative, i parcheggi andranno spostati all'esterno

Qualità degli attraversamenti: Attraversamenti protetti saltuariamente

Qualità ambientale: Ambiente con basso livello di traffico e di inquinamento da traffico

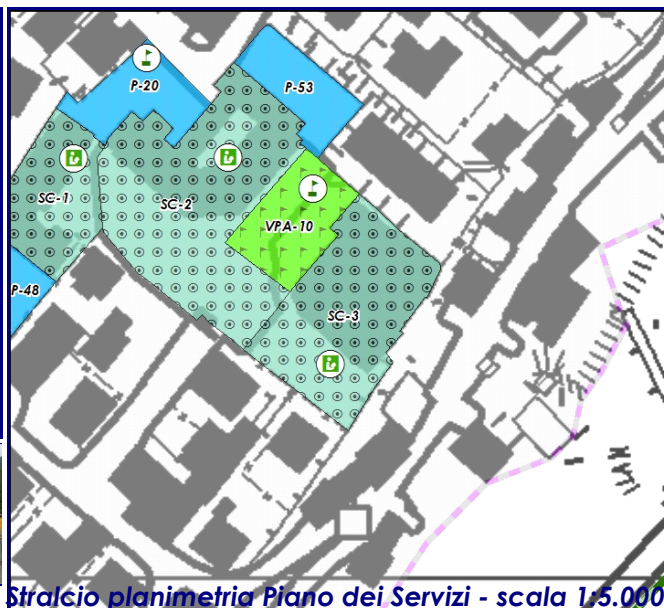
Qualità del rapporto con il contesto urbano: Inserito in ambiente molto sereno e senza attività che arrecano disturbo

Accessibilità ai diversamente abili: Accessibile, ma non completamente fruibile

PUNTEGGIO TOTALE RISULTANTE:

**COMUNE DI GROSIO (SO)****PIANO DI GOVERNO DEL TERRITORIO - PIANO DEI SERVIZI****SC-3****Scuola Materna****Centro**Tipologia prevalente del Servizio: **50** Scuola dell'obbligo **sovraccomunale**Sup. lorda pavim. **1.908,11**Piani utili N° **2**Sup. Coperta mq **954,06**Cod. serv. **24**Stato **Esist** Codice **49.01**

P-20	Attrezzature sportive scuola	532,74	Esist	49.01
P-53	Parcheggio scuole	497,53	Esist	49.01
SC-1	Scuola media G. Visconti Venosta; gli alunni che frequentano l'anno scolastico in corso sono 155. Gli spazi sono adeguati alle necessità.	858,64	Esist	50.04
SC-2	Scuola primaria; si trova all'interno dell'istituto comprensoriale nel centro di Grosio; Necessari interventi di manutenzione; l'edificio è, però, accessibile ai disabili.	2.335,00	Esist	50.03
SC-3	Scuola Materna	1.585,77	Esist	50.02
VPA-10	Campetto da basket	656,83	Esist	42.40

**Riferimenti fotografici dell'ambito del Servizio****Stralcio planimetria Piano dei Servizi - scala 1/5.000**Stato di obsolescenza dell'edificio **2** Presenza di degrado diffuso

Parte dell'edificio è stato recentemente ristrutturato, altra presenta situazioni di degrado

Qualità e fruibilità dello spazio pertinenziale: **2** Presenza di giardini e cortili non attrezzati

I cortili sono relativamente attrezzati, si ravvisa l'assenza di spazi verdi

Qualità della accessibilità: **3** Accessibilità su percorsi pedonali o ciclabili poco protetti e discontinui

Il plesso scolastico si trova presso il nucleo storico, in una zona interessata da modesti volumi di traffico. La sicurezza può essere di molto aumentata realizzando parcheggi esterni e riducendo l'accessibilità al centro

Possibilità di sosta: **3** Possibilità di parcheggio in area limitrofa

Anche se, una volta realizzate le alternative, i parcheggi andranno spostati all'esterno

Qualità degli attraversamenti: **3** Attraversamenti protetti saltuariamenteQualità ambientale: **4** Ambiente con basso livello di traffico e di inquinamento da trafficoQualità del rapporto con il contesto urbano: **5** Inserito in ambiente molto sereno e senza attività che arrecano disturboAccessibilità ai diversamente abili: **3** Accessibile, ma non completamente fruibile**PUNTEGGIO TOTALE RISULTANTE: 25**

IL SISTEMA DEI PARCHEGGI

Categoria P

COMUNE DI GROSIO (SO)

Scheda di analisi spazi di sosta veicolare

Localizzazione: Fusino
 Chiesa della Madonna delle Valli a Fusino
 7-3 - Parcheggio in progetto a Fusino

Prev PGT	
P-1	
mq	241,15

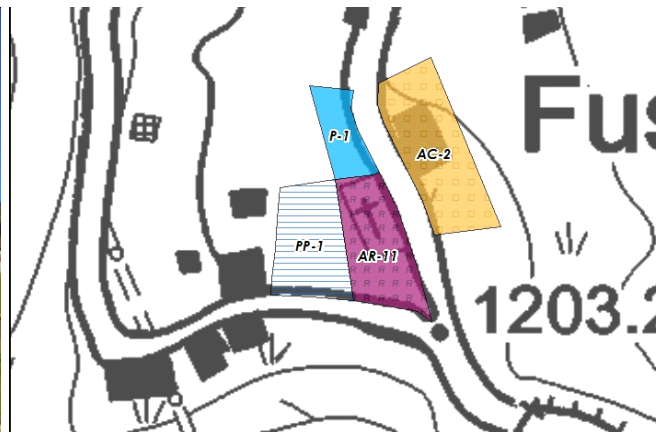


Foto scattata domenica 16 novembre 2008

Stralcio piano dei servizi - Scala 1:2000

Esterno al consolidato

Gestione: Comune di Grosio

Piani: 1

Posti auto stimati:	10	
Tipologia:	5	Terrapieno
Importanza:	3	Rilevante
Sodd. domanda:	3	Sufficiente

Sicurezza fruizione:	3	Buona	
Impatto visivo:	3	Visibile	
Realizzabilità:	3	Ordinaria	
If virtuale:	2	Medio	0,15

Note: Parcheggio in località Fusino al servizio delle strutture collettive ivi presenti; nell'ipotesi di limitare il traffico veicolare da Fusino verso le altre località della Valle, le sue dimensioni non risultano sufficienti.

Localizzazione: San Giacomo

46-1 - Parcheggio al servizio dei nuclei Bedugnol e Perat oltre che dei sentieri verso la Val Grosina

Prev PGT	
P-2	
mq	299,65



Foto scattata

Stralcio piano dei servizi - Scala 1:2000

Esterno al consolidato

Gestione: Comune di Grosio

Piani: 1

Posti auto stimati:	8	
Tipologia:	6	Ricavato nel pendio
Importanza:	2	Ordinaria
Sodd. domanda:	3	Sufficiente

Sicurezza fruizione:	2	Sufficiente	
Impatto visivo:	4	Ben inserito	
Realizzabilità:	3	Ordinaria	
If virtuale:	1	Minimo	0,1

Note: Al servizio degli escursionisti che intendono raggiungere a piedi la Valgrosina (anche lungo gli antichi tracciati)

COMUNE DI GROSIO (SO)

Scheda di analisi spazi di sosta veicolare

Localizzazione: Ravoledo

45-1 - Parcheggio via Cima Piazz, semplice da realizzare ma defilato rispetto al paese e non molto sicuro nella fruizione

Prev PGT
P-3
mq 264,98

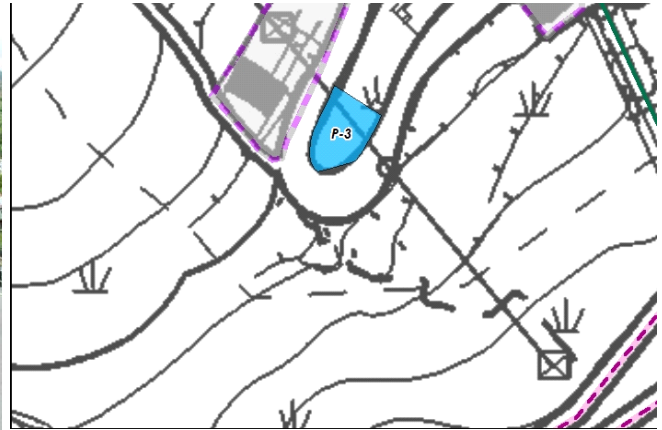


Foto scattata venerdì 30 maggio 2008

Esterno al consolidato

Posti auto stimati:	8	
Tipologia:	2	a raso
Importanza:	2	Ordinaria
Sodd. domanda:	4	Ottimale

Note: Al servizio della contrada

Stralcio piano dei servizi - Scala 1:2000

Gestione:	Comune di Grosio	Piani: 1
Sicurezza fruizione:	2	Sufficiente
Impatto visivo:	3	Visibile
Realizzabilità:	4	Ottimale
If virtuale:	1	Minimo 0,1

Localizzazione: Baite

84-1 - Parcheggio via Baite a Ravoledo

Esist
P-4
mq 123,67



Foto scattata venerdì 30 maggio 2008

Consolidato residenziale

Posti auto stimati:	8	
Tipologia:	6	Ricavato nel pendio
Importanza:	3	Rilevante
Sodd. domanda:	2	Insufficiente

Note: Si tratta dell'unico parcheggio al servizio della contrada Baite.

Stralcio piano dei servizi - Scala 1:2000

Gestione:	Comune di Grosio	Piani: 1
Sicurezza fruizione:	4	Ottimale
Impatto visivo:	3	Visibile
Manutenzione	3	Pubblica - sufficiente

COMUNE DI GROSIO (SO)

Scheda di analisi spazi di sosta veicolare

Localizzazione: Ravoledo

Prev PGT
P-5
mq 364,09

75-1 - Parcheggio costituito da alcuni posti auto sterrati e pericolosi, necessita di riqualificazione ed ampliamento

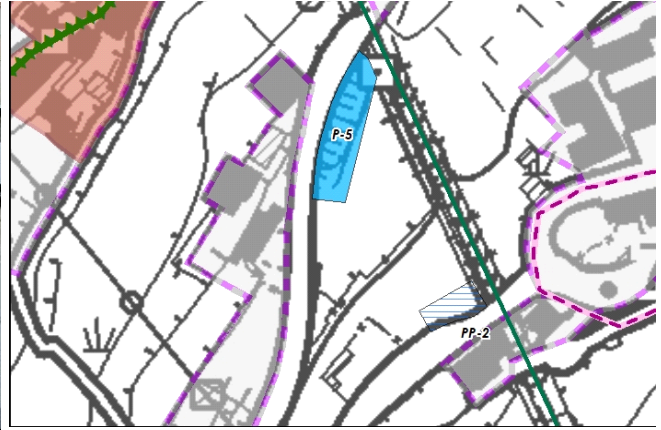


Foto scattata venerdì 30 maggio 2008

Stralcio piano dei servizi - Scala 1:2000

Esterno al consolidato

Gestione: Comune di Grosio

Piani: 1

Posti auto stimati:	11	
Tipologia:	5	Terrapieno
Importanza:	3	Rilevante
Sodd. domanda:	2	Insufficiente

Sicurezza fruizione:	2	Sufficiente
Impatto visivo:	3	Visibile
Realizzabilità:	4	Ottimale
If virtuale:	3	Massimo

0,2

Note: Si tratta di ampliare leggermente la piazzola esistente al fine di renderne più sicura ed agevole la fruizione.

Localizzazione: Ravoledo

Prev PGT
P-6
mq 141,14

43-1 - Parcheggio a Ravoledo da valutare in alternativa a quello di poco a monte

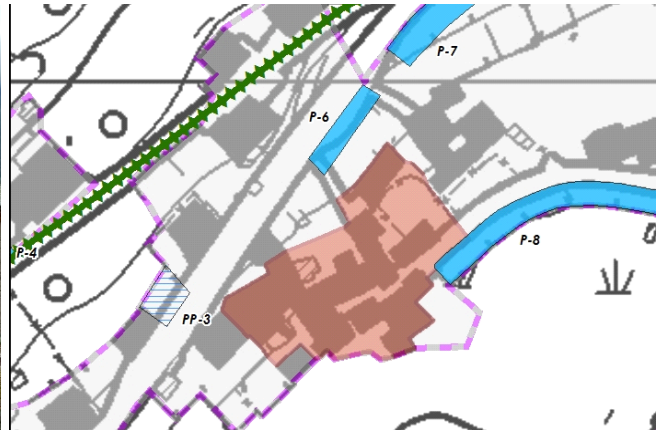


Foto scattata venerdì 30 maggio 2008

Stralcio piano dei servizi - Scala 1:2000

Consolidato residenziale

Gestione: Comune di Grosio

Piani: 1

Posti auto stimati:	9	
Tipologia:	5	Terrapieno
Importanza:	3	Rilevante
Sodd. domanda:	2	Insufficiente

Sicurezza fruizione:	2	Sufficiente
Impatto visivo:	3	Visibile
Realizzabilità:	4	Ottimale
If virtuale:	4	Territorio Consolidato

0,35

Note: Finalizzato a sopperire la grave carenza di posti auto di Ravoledo. Curare l'inserimento paesaggistico contenendo l'altezza dei muri a valle, utilizzando murature in pietrame e piantumando essenze tipiche del paesaggio di Ravoledo (castano e noce).

COMUNE DI GROSIO (SO)

Scheda di analisi spazi di sosta veicolare

Localizzazione: Ravoledo

87-1 - Parcheggio di facile realizzazione a Ravoledo

Prev PGT
P-7
mq 307,68

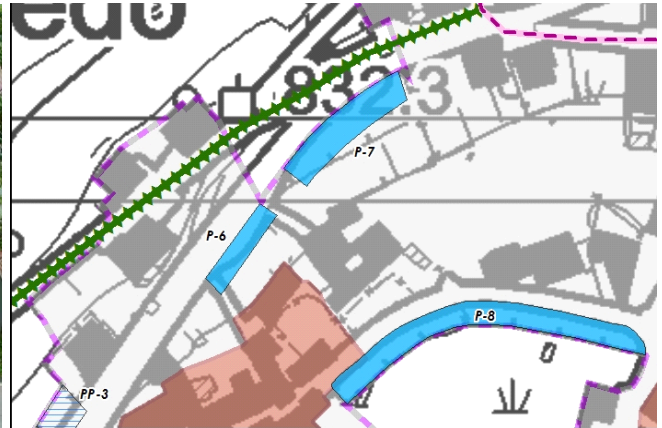


Foto scattata venerdì 30 maggio 2008

Esterno al consolidato

Posti auto stimati:	14	
Tipologia:	5	Terrapieno
Importanza:	3	Rilevante
Sodd. domanda:	3	Sufficiente

Stralcio piano dei servizi - Scala 1:2000

Gestione:	Comune di Grosio	Piani: 1
Sicurezza fruizione:	2	Sufficiente
Impatto visivo:	2	Molto visibile
Realizzabilità:	4	Ottimale
If virtuale:	3	Massimo 0,2

Note: Finalizzato a sopperire la grave carenza di posti auto di Ravoledo. Curare l'inserimento paesaggistico contenendo l'altezza dei muri a valle, utilizzando murature in pietrame e piantumando essenze tipiche del paesaggio di Ravoledo (castano e noce).

Localizzazione: Ravoledo

72-1 - Parcheggio di via Carnini a Ravoledo

Esist
P-8
mq 550,42

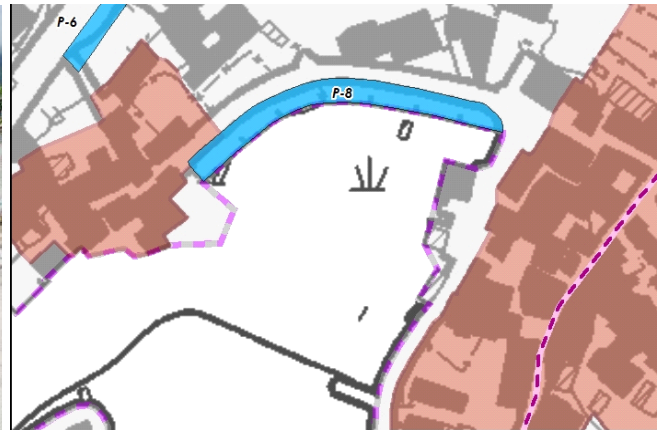


Foto scattata venerdì 30 maggio 2008

Consolidato residenziale

Posti auto stimati:	28	
Tipologia:	5	Terrapieno
Importanza:	4	Strategica
Sodd. domanda:	2	Insufficiente

Stralcio piano dei servizi - Scala 1:2000

Gestione:	Comune di Grosio	Piani: 1
Sicurezza fruizione:	3	Buona
Impatto visivo:	3	Visibile
Manutenzione	3	Pubblica - sufficiente

Note: ricopre un ruolo fondamentale al servizio dei nuclei storici di Ravoledo e di via Carini

COMUNE DI GROSIO (SO)

Scheda di analisi spazi di sosta veicolare

Localizzazione: Ravoledo
 Ex scuola di Ravoledo
 14-3 - Due posti auto al servizio dell'ufficio postale

Esist	
P-9	
mq	115,12

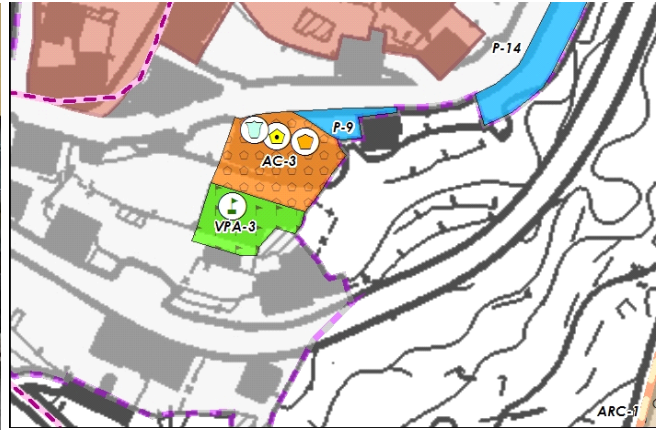


Foto scattata venerdì 30 maggio 2008

Stralcio piano dei servizi - Scala 1:2000

Consolidato residenziale

Gestione: Comune di Grosio

Piani: 1

Posti auto stimati:	3	
Tipologia:	5	Terrapieno
Importanza:	3	Rilevante
Sodd. domanda:	2	Insufficiente

Sicurezza fruizione:	1	Carente
Impatto visivo:	2	Molto visibile
Manutenzione	3	Pubblica - sufficiente

Note: Pochi posti auto al servizio della ex-scuola di Ravoledo; valutare se ridurli ulteriormente riqualificando l'area e potenziando collegamenti sicuri verso il parcheggio recentemente realizzato.

Localizzazione: Ravoledo
 Chiesa di Cristo Re a Ravoledo
 9-3 - Parcheggi temporaneamente confermati nella piazza

Esist	
P-10	
mq	99,32



Foto scattata sabato 20 settembre 2008

Stralcio piano dei servizi - Scala 1:2000

Consolidato residenziale

Gestione: Comune di Grosio

Piani: 1

Posti auto stimati:	7	
Tipologia:	2	a raso
Importanza:	1	Scarsa
Sodd. domanda:	2	Insufficiente

Sicurezza fruizione:	3	Buona
Impatto visivo:	2	Molto visibile
Manutenzione	3	Pubblica - sufficiente

Note: Si è optato per mantenere questi posti auto, malgrado la recente realizzazione del parcheggio verso valle, fino a quando la piazza non sarà riqualificata

COMUNE DI GROSIO (SO)

Scheda di analisi spazi di sosta veicolare

Localizzazione: Zona artigianale
 Parcheggio presso A2A

112-2 - Parcheggio zona artigianale anche al servizio dei visitatori del castello

Prev ATR
P-12
mq 1180,54

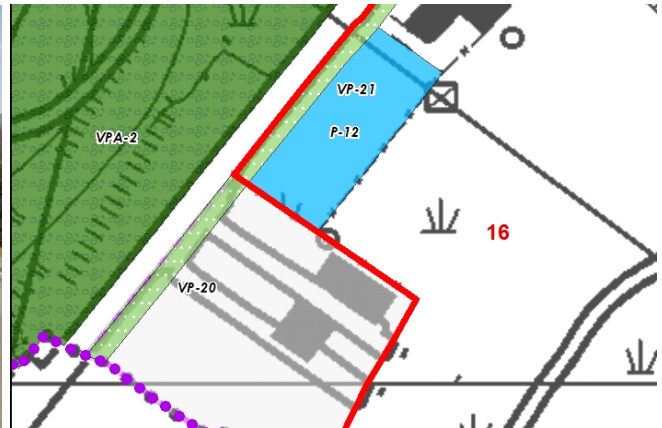


Foto scattata domenica 12 ottobre 2008

Stralicio piano dei servizi - Scala 1:2000

Esterno al consolidato

Gestione: Comune di Grosio

Piani: 1

Posti auto stimati: **38**

Sicurezza fruizione: **3** Buona

Tipologia: **2** a raso

Impatto visivo: **2** Molto visibile

Importanza: **3** Rilevante

Realizzabilità: **4** Ottimale

Sodd. domanda: **4** Ottimale

If virtuale: **5** Ambito Trasformazione 0,35

Note: Il suo ruolo andrà meglio definito in relazione alle scelte inerenti la valorizzazione ai fini turistici della centrale e la realizzazione dell'ascensore su piano inclinato verso il castello ed il monte Storile. Il progetto dovrà tenere conto della peculiarità del luogo ove si colloca dal punto di vista paesaggistico ambientale.

Localizzazione: Ravoledo
 Cimitero di Ravoledo e Chiesa di San Gregorio
 13-5 - Piccolo parcheggio da riqualificare

Esist
P-13
mq 122,52

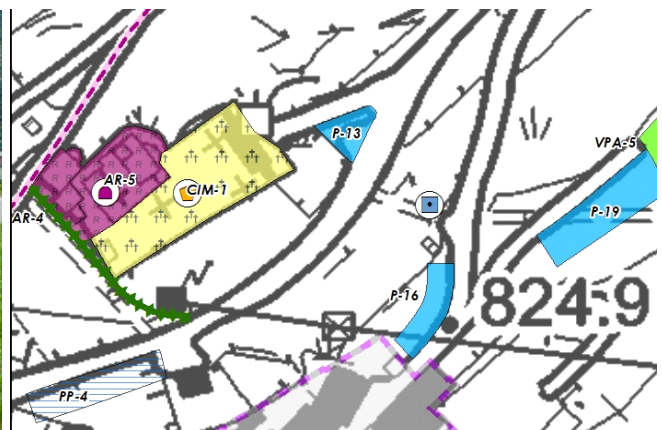


Foto scattata venerdì 30 maggio 2008

Stralicio piano dei servizi - Scala 1:2000

Esterno al consolidato

Gestione: Comune di Grosio

Piani: 1

Posti auto stimati: **2**

Sicurezza fruizione: **2** Sufficiente

Tipologia: **2** a raso

Impatto visivo: **4** Ben inserito

Importanza: **3** Rilevante

Manutenzione: **2** Pubblica - scadente

Sodd. domanda: **2** Insufficiente

Note: Pochi posti auto non pavimentati presso il cimitero di Ravoledo. Allorquando si realizzerà il parcheggio appena a valle (anche al servizio della porzione nord della contrada) si potrà pensare ad una sua riqualificazione, magari con sistemazioni a verde.

COMUNE DI GROSIO (SO)

Scheda di analisi spazi di sosta veicolare

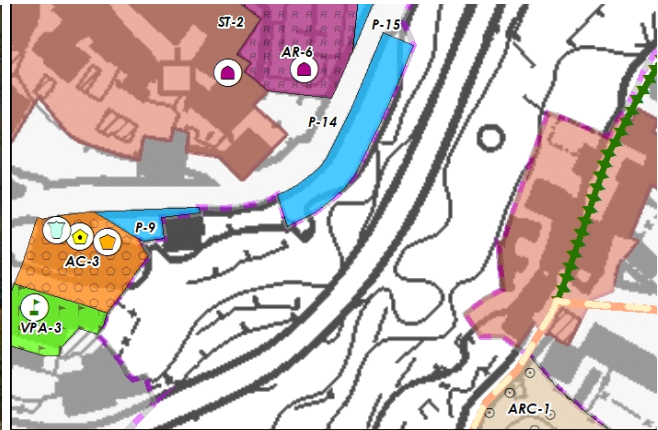
Localizzazione: Ravoledo
Ex scuola di Ravoledo

14-5 - Parcheggio a mensola in fase di ultimazione sotto la chiesa di Cristo Re a Ravoledo; dovrebbe risolvere buona parte dei problemi di parcheggio della zona sud della contrada

Esist	
P-14	
mq	488,41



Foto scattata domenica 12 ottobre 2008



Stralcio piano dei servizi - Scala 1:2000

Consolidato residenziale

Posti auto stimati:	25	
Tipologia:	7	Struttura pensile
Importanza:	3	Rilevante
Sodd. domanda:	3	Sufficiente

Gestione: Comune di Grosio

Piani: 1

Sicurezza fruizione:	2	Sufficiente
Impatto visivo:	1	Di contrasto ambientale
Manutenzione	4	Pubblica - buona

Note: Parcheggio di recente realizzazione al servizio della porzione sud della contrada. Potenziare collegamenti pedonali sicuri per raggiungerlo.

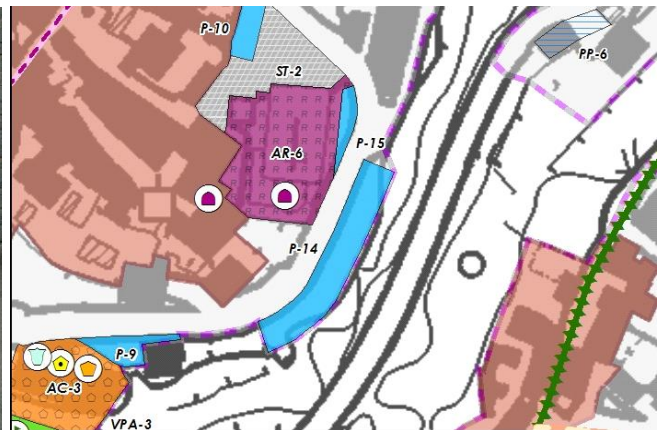
Localizzazione: Ravoledo
Chiesa di Cristo Re a Ravoledo

9-1 - Parcheggi temporaneamente confermati nella piazza

Esist	
P-15	
mq	71,69



Foto scattata venerdì 30 maggio 2008



Stralcio piano dei servizi - Scala 1:2000

Consolidato residenziale

Posti auto stimati:	3	
Tipologia:	5	Terrapieno
Importanza:	2	Ordinaria
Sodd. domanda:	2	Insufficiente

Gestione: Comune di Grosio

Piani: 1

Sicurezza fruizione:	2	Sufficiente
Impatto visivo:	2	Molto visibile
Manutenzione	3	Pubblica - sufficiente

Note: Valutare se mantenerlo (come parcheggio per disabili) allorchando si procederà alla sistemazione della piazza.

COMUNE DI GROSIO (SO)

Scheda di analisi spazi di sosta veicolare

Localizzazione: Ravoledo

89-1 - Parcheggio a Ravoledo presso la cappelletta di San Rocco

Prev PGT
P-16
mq 182,18

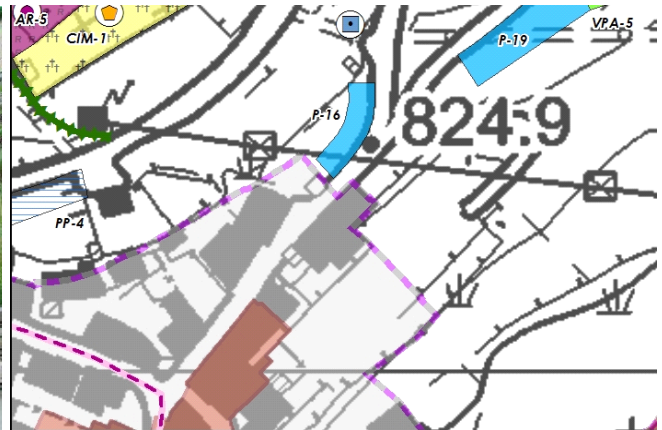


Foto scattata venerdì 30 maggio 2008

Stralciamento piano dei servizi - Scala 1:2000

Esterno al consolidato

Gestione: Comune di Grosio

Piani: 1

Posti auto stimati:	10	
Tipologia:	6	Ricavato nel pendio
Importanza:	3	Rilevante
Sodd. domanda:	4	Ottimale

Sicurezza fruizione:	3	Buona	
Impatto visivo:	3	Visibile	
Realizzabilità:	2	Mediamente costosa	
If virtuale:	2	Medio	0,15

Note: Al servizio della contrada e delle strutture sportive.

Localizzazione: Zona artigianale
Parcheggi presso A2A

112-1 - Parcheggio zona artigianale anche al servizio dei visitatori del castello

Prev ATR
P-17
mq 410,67

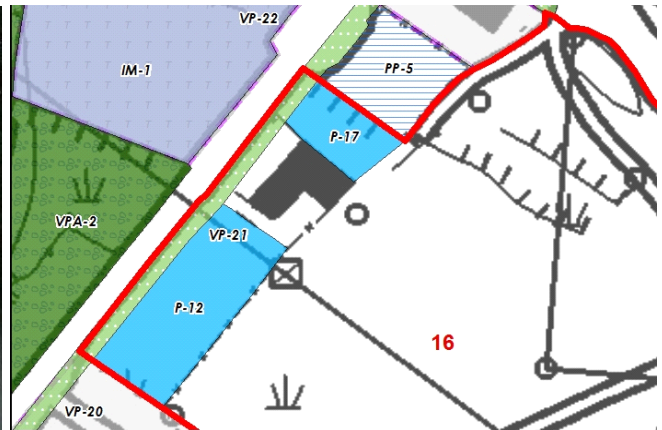


Foto scattata domenica 12 ottobre 2008

Stralciamento piano dei servizi - Scala 1:2000

Esterno al consolidato

Gestione: Comune di Grosio

Piani: 1

Posti auto stimati:	16	
Tipologia:	5	Terrapieno
Importanza:	4	Strategica
Sodd. domanda:	3	Sufficiente

Sicurezza fruizione:	2	Sufficiente	
Impatto visivo:	2	Molto visibile	
Realizzabilità:	3	Ordinaria	
If virtuale:	5	Ambito Trasformazione	0,35

Note: Il suo ruolo andrà meglio definito in relazione alle scelte inerenti la valorizzazione ai fini turistici della centrale e la realizzazione dell'ascensore su piano inclinato verso il castello ed il monte Storile. Il progetto dovrà tenere conto della peculiarità del luogo ove si colloca dal punto di vista paesaggistico ambientale.

COMUNE DI GROSIO (SO)

Scheda di analisi spazi di sosta veicolare

Localizzazione: Ravoledo
 Area sportiva di Ravoledo
 6-2 - Parcheggio del campo sportivo

Esist	
P-19	
mq	400,08

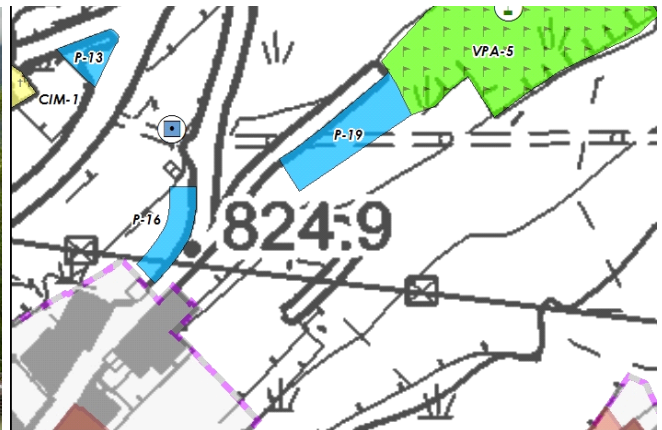


Foto scattata venerdì 30 maggio 2008

Stralcio piano dei servizi - Scala 1:2000

Esterno al consolidato

Gestione: Comune di Grosio

Piani: 1

Posti auto stimati:	14	
Tipologia:	2	a raso
Importanza:	3	Rilevante
Sodd. domanda:	3	Sufficiente

Sicurezza fruizione:	3	Buona
Impatto visivo:	3	Visibile
Manutenzione	0	Ottimale

Note: Già presente il terrapieno, necessaria solo la sua messa in sicurezza

Localizzazione: Centro
 Plesso scolastico di Grosio
 24-4 - Attrezzature sportive scuola

Esist	
P-20	
mq	532,74

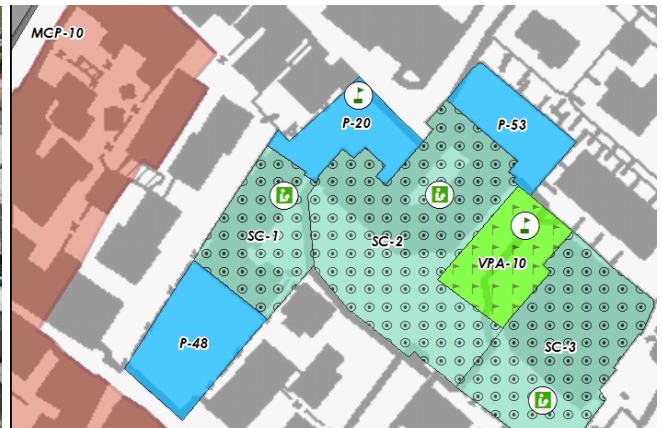


Foto scattata venerdì 30 maggio 2008

Stralcio piano dei servizi - Scala 1:2000

Consolidato residenziale

Gestione: Comune di Grosio

Piani: 1

Posti auto stimati:	24	
Tipologia:	6	Ricavato nel pendio
Importanza:	4	Strategica
Sodd. domanda:	3	Sufficiente

Sicurezza fruizione:	3	Buona
Impatto visivo:	3	Visibile
Manutenzione	0	Ordinaria

Note: Fondamentale per il recupero del nucleo di Scazoni e per garantire un accesso pedonale da valle a Ravoledo. Preservare la fontana.

COMUNE DI GROSIO (SO)

Scheda di analisi spazi di sosta veicolare

Localizzazione: Via Milano
 Parco delle incisioni rupestri
 23-2 - Parcheggio al servizio dei turisti in visita al Parco

Prev PGT
P-23
mq 312,32

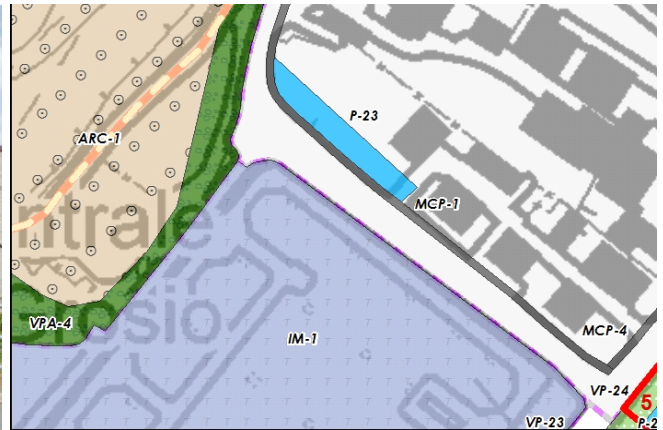


Foto scattata domenica 1 giugno 2008

Consolidato residenziale

Posti auto stimati:	5	
Tipologia:	5	Terrapieno
Importanza:	3	Rilevante
Sodd. domanda:	3	Sufficiente

Note: Da utilizzarsi come punto di sosta temporaneo.

Stralcio piano dei servizi - Scala 1:2000

Gestione: Consorzio per il Parco delle Incisi Piani: 1

Sicurezza fruizione:	3	Buona
Impatto visivo:	3	Visibile
Realizzabilità:	3	Ordinaria
If virtuale:	4	Territorio Consolidato 0,35

Localizzazione: Giroldo

44-1 - Parcheggio al servizio degli insediamenti in progetto a Giroldo e dei percorsi pedonali verso Castello, Grosio e Valgrosina

Prev ATR
P-25
mq 1279,22



Foto scattata venerdì 30 maggio 2008

Esterno al consolidato

Posti auto stimati:	66	
Tipologia:	2	a raso
Importanza:	4	Strategica
Sodd. domanda:	4	Ottimale

Note:

Stralcio piano dei servizi - Scala 1:2000

Gestione: Comune di Grosio Piani: 1

Sicurezza fruizione:	3	Buona
Impatto visivo:	2	Molto visibile
Realizzabilità:	4	Ottimale
If virtuale:	5	Ambito Trasformazione 0,35

COMUNE DI GROSIO (SO)

Scheda di analisi spazi di sosta veicolare

Localizzazione: Ravoledo
Standard in ATR 3

82-1 - Piccolo parcheggio in via Dosso, non particolarmente sicuro nella fruizione

Prev ATR
P-27
mq 133,84

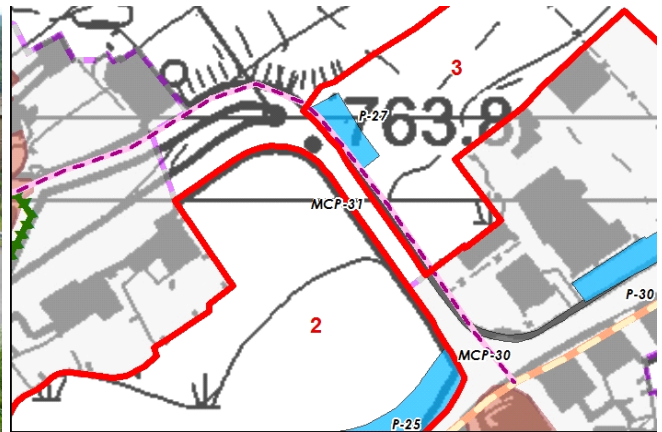


Foto scattata venerdì 30 maggio 2008

Stralcio piano dei servizi - Scala 1:2000

Esterno al consolidato

Gestione: Comune di Grosio

Piani: 1

Posti auto stimati:	7
Tipologia:	2 a raso
Importanza:	2 Ordinaria
Sodd. domanda:	3 Sufficiente

Sicurezza fruizione:	1 Carente
Impatto visivo:	3 Visibile
Realizzabilità:	3 Ordinaria
If virtuale:	5 Ambito Trasformazione

0,35

Note:

Localizzazione: Via Milano
Parcheggi viale Milano

48-2 - Parcheggio riservato alle autovetture dei visitatori del parco delle incisioni rupestri

Prev ATR
P-28
mq 1779,33

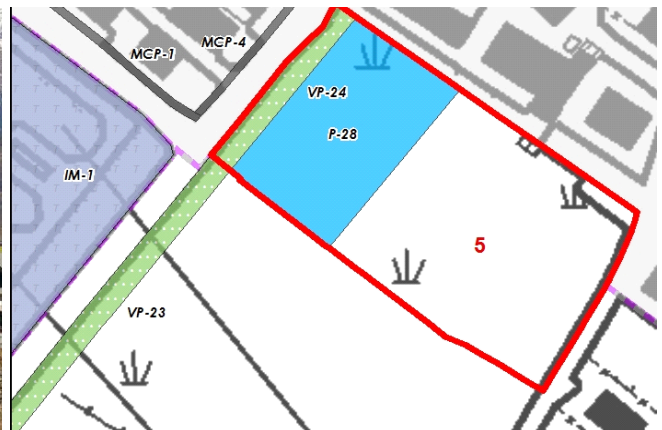


Foto scattata lunedì 18 febbraio 2008

Stralcio piano dei servizi - Scala 1:2000

Esterno al consolidato

Gestione: Comune di Grosio

Piani: 1

Posti auto stimati:	72
Tipologia:	2 a raso
Importanza:	4 Strategica
Sodd. domanda:	4 Ottimale

Sicurezza fruizione:	4 Ottimale
Impatto visivo:	2 Molto visibile
Realizzabilità:	3 Ordinaria
If virtuale:	5 Ambito Trasformazione

0,35

Note: La progettazione dovrà tenere conto dell'obiettivo di valorizzare il viale d'ingresso al paese e contemplare ampi spazi sistemati a giardino. L'area ricomporrà la "facciata" dell'ingresso principale del paese.

COMUNE DI GROSIO (SO)

Scheda di analisi spazi di sosta veicolare

Localizzazione: Zona artigianale

Prev PGT
P-29
mq 1609,08

35-1 - Parcheggio presso deposito rifiuti ingombranti da destinare al servizio degli autotrasportatori; mascherare in maniera opportuna rispetto a mobilità veicolare e ciclabile e regolamentare severamente

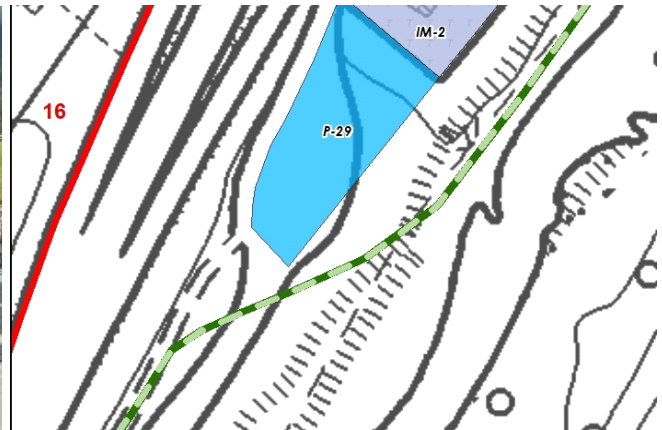


Foto scattata venerdì 30 maggio 2008

Stralcio piano dei servizi - Scala 1:2000

Esterno al consolidato

Gestione: Comune di Grosio

Piani: 1

Posti auto stimati:	16	
Tipologia:	2	a raso
Importanza:	3	Rilevante
Sodd. domanda:	4	Ottimale

Sicurezza fruizione:	4	Ottimale
Impatto visivo:	2	Molto visibile
Realizzabilità:	4	Ottimale
If virtuale:	1	Minimo 0,1

Note: Parcheggio per mezzi pesanti ed al servizio dei fruitori del Sentiero Valtellina; indispensabili decorose sistemazioni e consistenti schermature mediante alberi d'alto fusto (pioppi).

Localizzazione: Dosso

Esist
P-30
mq 332,00

71-1 - Parcheggio in via Dosso a Ravedo

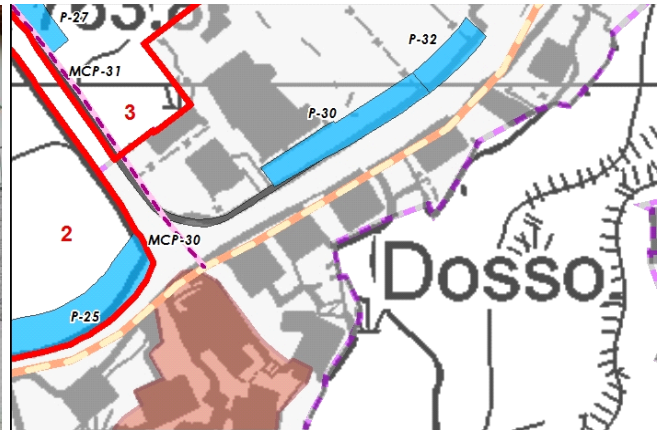


Foto scattata venerdì 30 maggio 2008

Stralcio piano dei servizi - Scala 1:2000

Consolidato residenziale

Gestione: Comune di Grosio

Piani: 1

Posti auto stimati:	16	
Tipologia:	6	Ricavato nel pendio
Importanza:	3	Rilevante
Sodd. domanda:	3	Sufficiente

Sicurezza fruizione:	1	Carente
Impatto visivo:	3	Visibile
Manutenzione	4	Pubblica - buona

Note: Recentemente realizzato a seguito dell'attuazione di un PA. Il fatto che la porzione più a est non sia stata ancora realizzata ne aggrava la sicurezza di fruizione rispetto a chi sopraggiunge da Grosio.

COMUNE DI GROSIO (SO)

Scheda di analisi spazi di sosta veicolare

Localizzazione: Dosso

83-1 - Parcheggio al servizio delle limitrofe espansioni residenziali

Prev ATR
P-31
mq 429,30

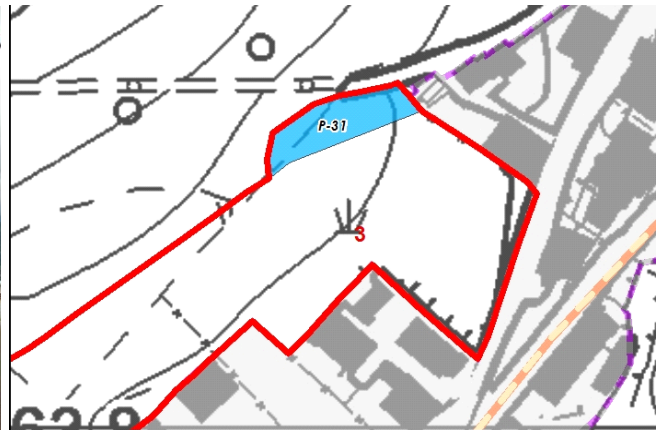


Foto scattata venerdì 30 maggio 2008

Stralcio piano dei servizi - Scala 1:2000

Esterno al consolidato

Gestione: Comune di Grosio

Piani: 1

Posti auto stimati:	12	
Tipologia:	2	a raso
Importanza:	2	Ordinaria
Sodd. domanda:	3	Sufficiente

Sicurezza fruizione:	4	Ottimale
Impatto visivo:	4	Ben inserito
Realizzabilità:	4	Ottimale
If virtuale:	5	Ambito Trasformazione

0,35

Note: Al servizio anche delle passeggiate verso Ravoledo e la Valgrosina

Localizzazione: Dosso

90-1 - Completamento parcheggio recentemente realizzato in via Dosso che ne migliori anche visibilità e quindi sicurezza di fruizione

Prev PGT
P-32
mq 149,10

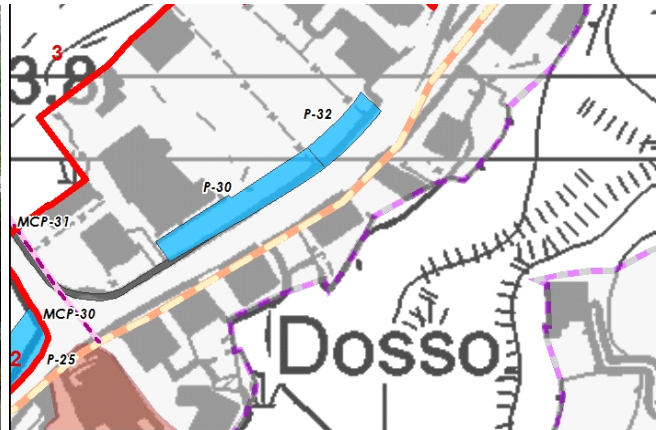


Foto scattata venerdì 30 maggio 2008

Stralcio piano dei servizi - Scala 1:2000

Consolidato residenziale

Gestione: Comune di Grosio

Piani: 1

Posti auto stimati:	8	
Tipologia:	6	Ricavato nel pendio
Importanza:	2	Ordinaria
Sodd. domanda:	4	Ottimale

Sicurezza fruizione:	1	Carente
Impatto visivo:	3	Visibile
Realizzabilità:	3	Ordinaria
If virtuale:	4	Territorio Consolidato

0,35

Note: La realizzazione anche di questa porzione dovrebbe aumentare la visibilità e ridurre i pericoli durante la manovra; il progetto dovrà tenere conto di questo problema.

COMUNE DI GROSIO (SO)

Scheda di analisi spazi di sosta veicolare

Localizzazione: Centro

91-1 - Parcheggio pubblico

Esist	
P-33	
mq	97,54

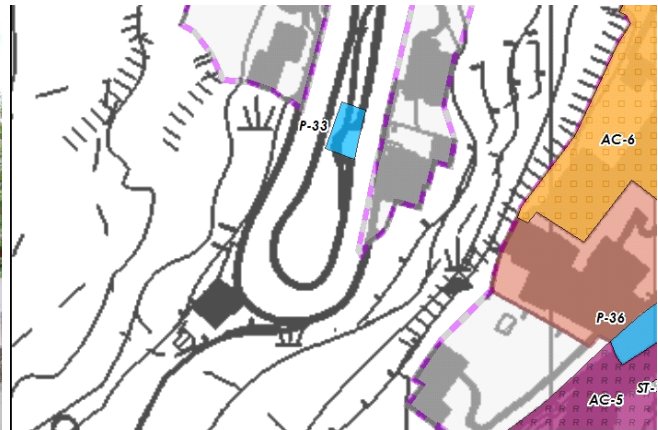


Foto scattata venerdì 30 maggio 2008

Stralcio piano dei servizi - Scala 1:2000

Esterno al consolidato

Gestione: Comune di Grosio

Piani: 1

Posti auto stimati:	4	
Tipologia:	6	Ricavato nel pendio
Importanza:	2	Ordinaria
Sodd. domanda:	3	Sufficiente

Sicurezza fruizione:	1	Carente
Impatto visivo:	4	Ben inserito
Manutenzione	4	Pubblica - buona

Note: Al servizio degli edifici limitrofi

Localizzazione: Centro

Sistemazione piazza della chiesa di San Giuseppe

27-2 - Parcheggio disabili e a pagamento (disincentivare la sosta prolungata)

Prog	
P-34	
mq	200,68

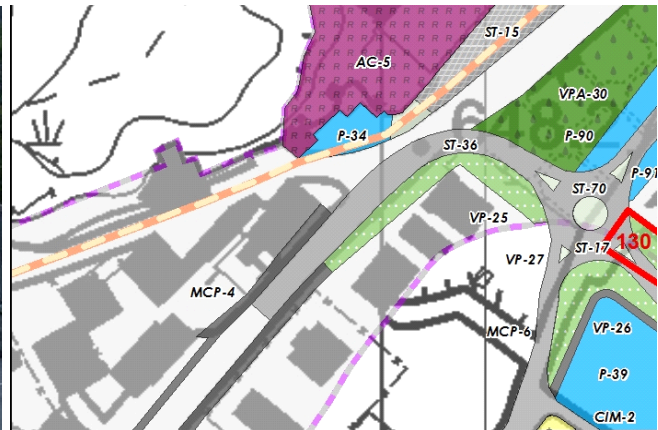


Foto scattata martedì 18 settembre 2007

Stralcio piano dei servizi - Scala 1:2000

Consolidato residenziale

Gestione: Comune di Grosio

Piani: 1

Posti auto stimati:	26	
Tipologia:	2	a raso
Importanza:	4	Strategica
Sodd. domanda:	2	Insufficiente

Sicurezza fruizione:	4	Ottimale
Impatto visivo:	2	Molto visibile
Realizzabilità:	3	Ordinaria
If virtuale:	4	Territorio Consolidato 0,35

Note: Progetto di riqualificazione della piazza di San Giuseppe già oggetto di una variante urbanistica nel 2007 e di un concorso di idee nel 2011. Valutare se è possibile ridurre ulteriormente i posti auto e riservarli a carico-scarico e disabili.

COMUNE DI GROSIO (SO)

Scheda di analisi spazi di sosta veicolare

Localizzazione: Centro
 Cimitero di Grosio
 12-1 - Parcheggio del cimitero di Grosio

Esist
P-35
mq 594,84

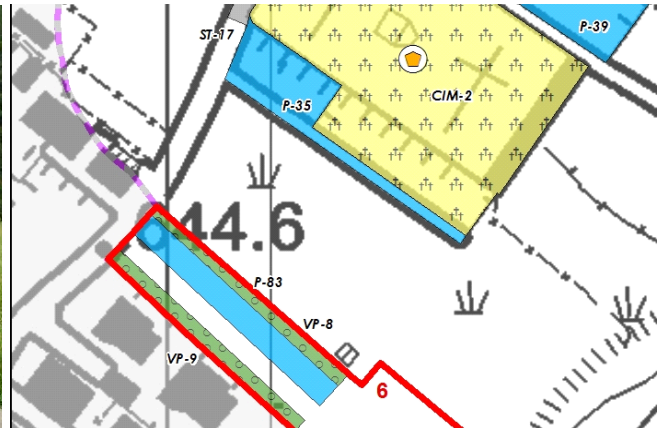


Foto scattata domenica 1 giugno 2008

Stralcio piano dei servizi - Scala 1:2000

Esterno al consolidato

Gestione: Comune di Grosio

Piani: 1

Posti auto stimati:	16
Tipologia:	2 a raso
Importanza:	2 Ordinaria
Sodd. domanda:	3 Sufficiente

Sicurezza fruizione:	3 Buona
Impatto visivo:	3 Visibile
Manutenzione	4 Pubblica - buona

Note: Al servizio del cimitero di Grosio

Localizzazione: Centro
 Oratorio di Grosio
 21-2 - Parcheggio dell'Oratorio

Esist
P-36
mq 531,66

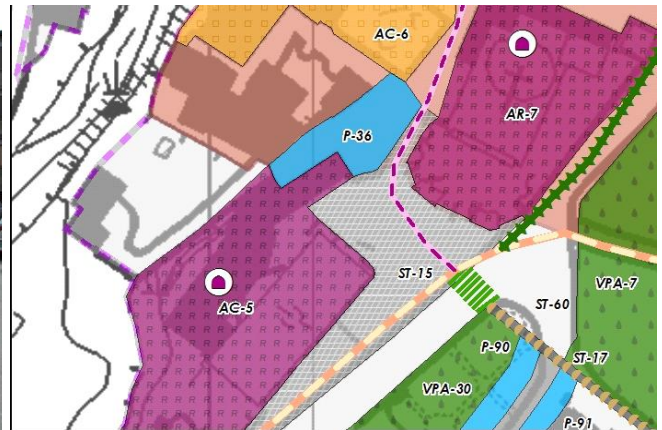


Foto scattata domenica 1 giugno 2008

Stralcio piano dei servizi - Scala 1:2000

Nucleo storico

Gestione: Parrocchia di San Giuseppe - Co Piani: 1

Posti auto stimati:	18
Tipologia:	5 Terrapieno
Importanza:	3 Rilevante
Sodd. domanda:	2 Insufficiente

Sicurezza fruizione:	3 Buona
Impatto visivo:	3 Visibile
Manutenzione	5 Privata - scadente

Note: Al servizio dell'oratorio e di alcuni servizi del centro storico.

COMUNE DI GROSIO (SO)

Scheda di analisi spazi di sosta veicolare

Localizzazione: Centro

Cimitero di Grosio

12-3 - Parcheggio da adibirsi occasionalmente a sede del mercato e di manifestazioni

Esist

P-39

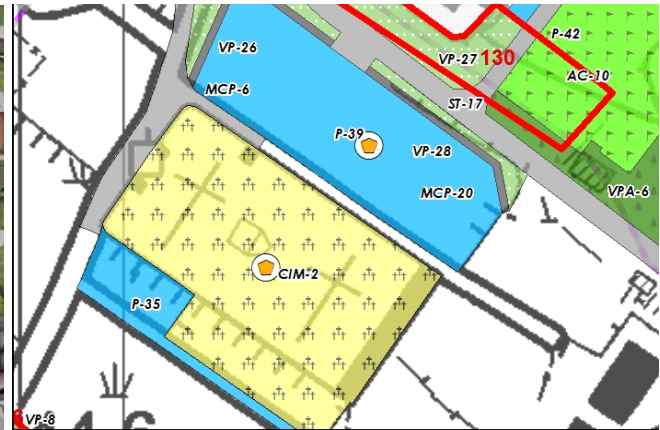
mq 2556,04



Foto scattata venerdì 30 maggio 2008

Esterno al consolidato

Posti auto stimati:	50
Tipologia:	2 a raso
Importanza:	3 Rilevante
Sodd. domanda:	4 Ottimale



Stralciato piano dei servizi - Scala 1:2000

Gestione: Comune di Grosio

Piani: 1

Sicurezza fruizione: **4** Ottimale

Impatto visivo: **3** Visibile

Manutenzione: **4** Pubblica - buona

Note: La principale problematicità deriva dalla vicinanza del cimitero, che esigerebbe quiete e rispetto; valutare misure di mitigazione in grado di attutire il contrasto.

Localizzazione: Centro

Progetto concorso di idee

120-1 - Parcheggio di via Volta

Prog

P-42

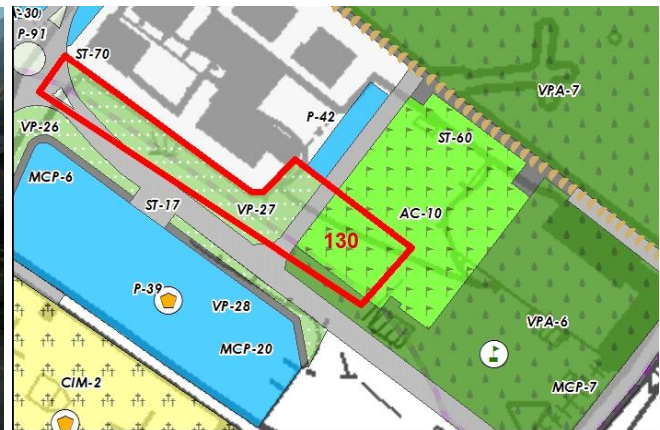
mq 170,19



Foto scattata domenica 28 ottobre 2007

Consolidato residenziale

Posti auto stimati:	10
Tipologia:	2 a raso
Importanza:	4 Strategica
Sodd. domanda:	3 Sufficiente



Stralciato piano dei servizi - Scala 1:2000

Gestione: Comune di Grosio

Piani: 1

Sicurezza fruizione: **4** Ottimale

Impatto visivo: **3** Visibile

Realizzabilità: **3** Ordinaria

If virtuale: **4** Territorio Consolidato 0,35

Note: Il suo ruolo andrà ridefinito in relazione all'attuazione del polo servizi dell'area Ex-Enel

COMUNE DI GROSIO (SO)

Scheda di analisi spazi di sosta veicolare

Localizzazione: Centro

52-1 - Parcheggio al servizio del previsto museo di casa Valorsa

Prev PGT
P-43
mq 123,29

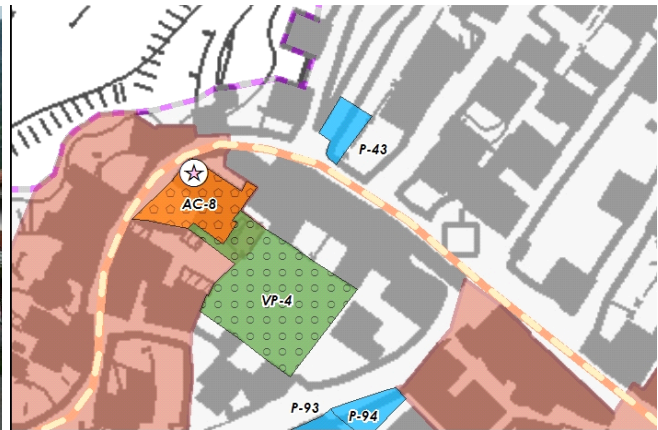


Foto scattata domenica 1 giugno 2008

Consolidato residenziale

Posti auto stimati:	3
Tipologia:	2 a raso
Importanza:	4 Strategica
Sodd. domanda:	2 Insufficiente

Note: Pochi posti auto al servizio delle residenze e di casa Valorsa.



Stralcio piano dei servizi - Scala 1:2000

Gestione:	Comune di Grosio	Piani: 1
Sicurezza fruizione:	3 Buona	
Impatto visivo:	3 Visibile	
Realizzabilità:	4 Ottimale	
If virtuale:	4 Territorio Consolidato 0,35	

Localizzazione: Centro

Villa Visconti Venosta

33-1 - Parcheggio pubblico

Esist
P-45
mq 165,95



Foto scattata lunedì 17 novembre 2008

Consolidato residenziale

Posti auto stimati:	4
Tipologia:	2 a raso
Importanza:	4 Strategica
Sodd. domanda:	2 Insufficiente

Note: Si tratta di uno dei pochi parcheggio all'interno del nucleo storico.



Stralcio piano dei servizi - Scala 1:2000

Gestione:	Comune di Grosio	Piani: 1
Sicurezza fruizione:	4 Ottimale	
Impatto visivo:	3 Visibile	
Manutenzione	4 Pubblica - buona	

COMUNE DI GROSIO (SO)

Scheda di analisi spazi di sosta veicolare

Localizzazione: Centro

66-1 - Piccolo parcheggio in via Storile

Esist	
P-46	
mq	85,05



Foto scattata domenica 1 giugno 2008

Stralcio piano dei servizi - Scala 1:2000

Consolidato residenziale

Gestione: Comune di Grosio

Piani: 1

Posti auto stimati:	4	
Tipologia:	2	a raso
Importanza:	2	Ordinaria
Sodd. domanda:	2	Insufficiente

Sicurezza fruizione:	3	Buona
Impatto visivo:	4	Ben inserito
Manutenzione	7	Privata - buona

Note: Al servizio della via Storile, a fondo cieco

Localizzazione: Centro

65-1 - Parcheggio centrale presso polo scolastico

Esist	
P-48	
mq	784,49

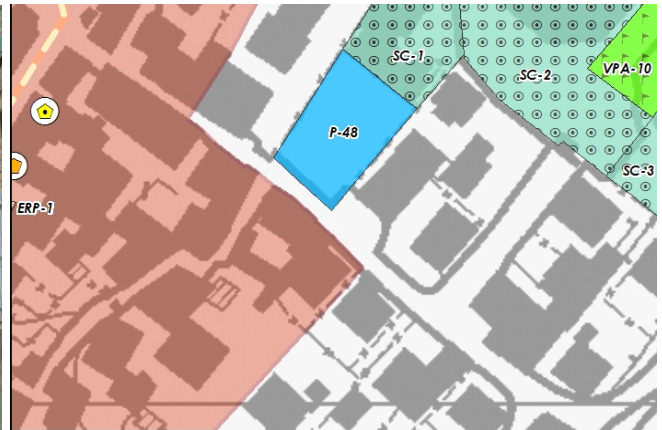


Foto scattata domenica 1 giugno 2008

Stralcio piano dei servizi - Scala 1:2000

Consolidato residenziale

Gestione: Comune di Grosio

Piani: 1

Posti auto stimati:	32	
Tipologia:	2	a raso
Importanza:	2	Ordinaria
Sodd. domanda:	2	Insufficiente

Sicurezza fruizione:	1	Carente
Impatto visivo:	2	Molto visibile
Manutenzione	3	Pubblica - sufficiente

Note: Allorquando sarà completata la "collana" di parcheggi attorno al centro lo spazio potrà essere restituito alle scuole; sicurezza di fruizione carente in relazione al transito degli studenti.

COMUNE DI GROSIO (SO)

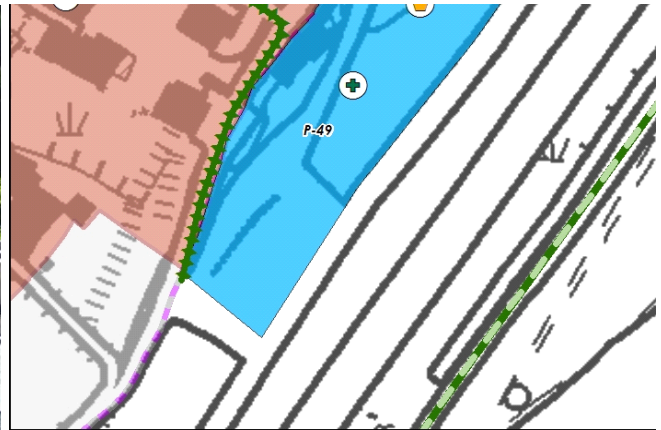
Scheda di analisi spazi di sosta veicolare

Localizzazione: Centro
 Area servizi Ghisalba
 5-1 - Parcheggio multipiano, sede Vigili del Fuoco e Asl

Esist
P-49
mq 3885,27



Foto scattata



Stralcio piano dei servizi - Scala 1:2000

Posti auto stimati:	50
Tipologia:	4 Multipiano fuori terra
Importanza:	3 Rilevante
Sodd. domanda:	3 Sufficiente

Note:

Gestione:	Comune di Grosio	Piani: 1
Sicurezza fruizione:	3 Buona	
Impatto visivo:	2 Molto visibile	
Manutenzione	4 Pubblica - buona	

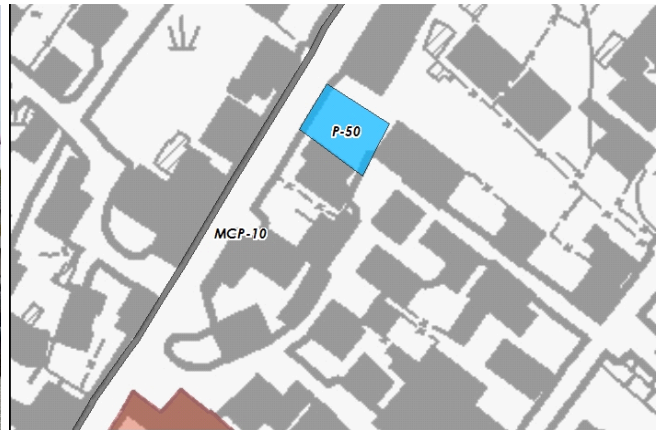
Localizzazione: Centro

63-1 - Parcheggio sull'asse della via Roma

Prev PGT
P-50
mq 298,42



Foto scattata venerdì 24 aprile 2009



Stralcio piano dei servizi - Scala 1:2000

Consolidato residenziale

Posti auto stimati:	7
Tipologia:	2 a raso
Importanza:	3 Rilevante
Sodd. domanda:	2 Insufficiente

Note: Parcheggio il cui progetto di realizzazione dovrà inserirsi in uno studio di riqualificazione complessiva di questo tratto della via principale del paese.

Gestione:	Comune di Grosio	Piani: 1
Sicurezza fruizione:	2 Sufficiente	
Impatto visivo:	2 Molto visibile	
Realizzabilità:	3 Ordinaria	
If virtuale:	4 Territorio Consolidato 0,35	

COMUNE DI GROSIO (SO)

Scheda di analisi spazi di sosta veicolare

Localizzazione: Centro

104-1 - #####

Esist	
P-52	
mq	234,85

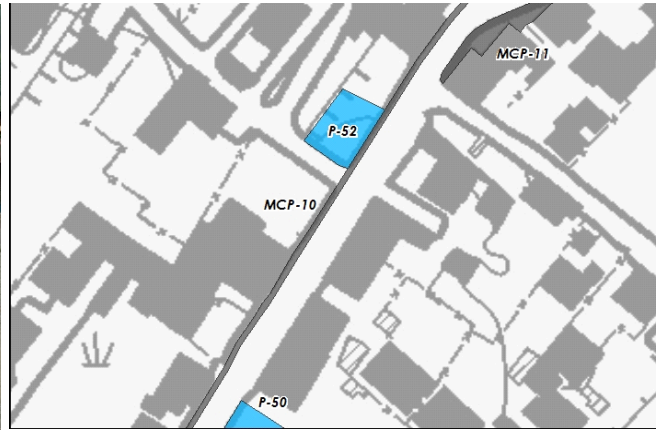


Foto scattata domenica 1 giugno 2008

Stralcio piano dei servizi - Scala 1:2000

Consolidato residenziale

Gestione: Comune di Grosio

Piani: 1

Posti auto stimati:	7	
Tipologia:	2	a raso
Importanza:	4	Strategica
Sodd. domanda:	2	Insufficiente

Sicurezza fruizione:	3	Buona
Impatto visivo:	3	Visibile
Manutenzione	1	Nessuna manutenzione

Note: Già acquisito ad demanio comunale; in programma asfaltatura e riqualificazione.

Localizzazione: Centro
Plesso scolastico di Grosio
24-1 - Parcheggio scuole

Esist	
P-53	
mq	497,53

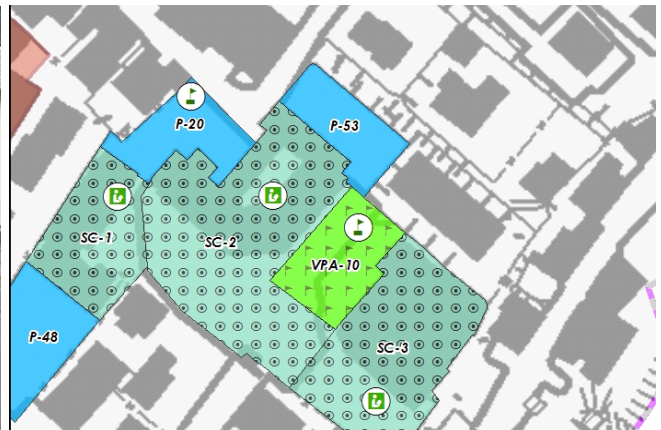


Foto scattata domenica 1 giugno 2008

Stralcio piano dei servizi - Scala 1:2000

Consolidato residenziale

Gestione: Comune di Grosio

Piani: 1

Posti auto stimati:	20	
Tipologia:	2	a raso
Importanza:	4	Strategica
Sodd. domanda:	2	Insufficiente

Sicurezza fruizione:	1	Carente
Impatto visivo:	4	Ben inserito
Manutenzione	3	Pubblica - sufficiente

Note: a ridosso delle scuole; sicurezza fruizione carente a causa del transito degli alunni.

COMUNE DI GROSIO (SO)

Scheda di analisi spazi di sosta veicolare

Localizzazione: Centro

121-1 - Parcheggio pubblico

Prev PGT	
P-56	
mq	925,42



Foto scattata lunedì 18 febbraio 2008

Esterno al consolidato

Posti auto stimati:	7	
Tipologia:	2	a raso
Importanza:	4	Strategica
Sodd. domanda:	4	Ottimale

Stralcio piano dei servizi - Scala 1:2000

Gestione:	Comune di Grosio	Piani:	1
Sicurezza fruizione:	4	Ottimale	
Impatto visivo:	2	Molto visibile	
Realizzabilità:	4	Ottimale	
If virtuale:	2	Medio	0,15

Note: Completamento della "corona" di parcheggi attorno al centro. Il progetto dovrà tenere conto della posizione particolarmente esposta dell'area predisponendo le opportune schermature e sistemazioni a verde.

Localizzazione: Via Martiri della Libertà

Parco del campo sportivo comunale

22-1 - Parcheggio del campo sportivo comunale

Esist	
P-59	
mq	2103,79

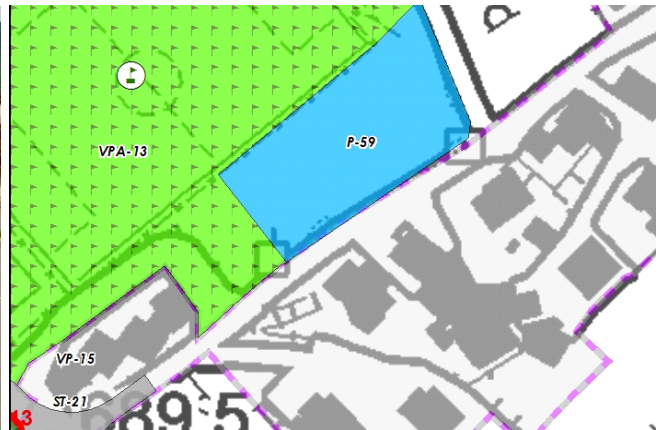


Foto scattata domenica 1 giugno 2008

Esterno al consolidato

Posti auto stimati:	70	
Tipologia:	2	a raso
Importanza:	4	Strategica
Sodd. domanda:	4	Ottimale

Stralcio piano dei servizi - Scala 1:2000

Gestione:	Comune di Grosio	Piani:	1
Sicurezza fruizione:	3	Buona	
Impatto visivo:	3	Visibile	
Manutenzione	3	Pubblica - sufficiente	

Note: Utilizzato anche al servizio della contrada.

COMUNE DI GROSIO (SO)

Scheda di analisi spazi di sosta veicolare

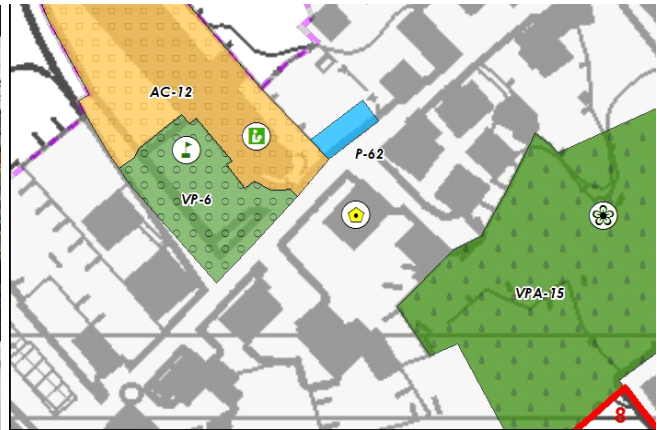
Localizzazione: Vernuga
Ex scuola muratori di Vernuga

15-3 - Parcheggio presso ex scuola muratori di Vernuga da realizzare al servizio della contrada e delle funzioni che verranno insediate

Prev PGT
P-62
mq 118,22



Foto scattata domenica 1 giugno 2008



Stralcio piano dei servizi - Scala 1:2000

Consolidato residenziale

Gestione: Comune di Grosio

Piani: 1

Posti auto stimati:	6	
Tipologia:	2	a raso
Importanza:	3	Rilevante
Sodd. domanda:	2	Insufficiente

Sicurezza fruizione:	3	Buona
Impatto visivo:	3	Visibile
Realizzabilità:	4	Ottimale
If virtuale:	4	Territorio Consolidato 0,35

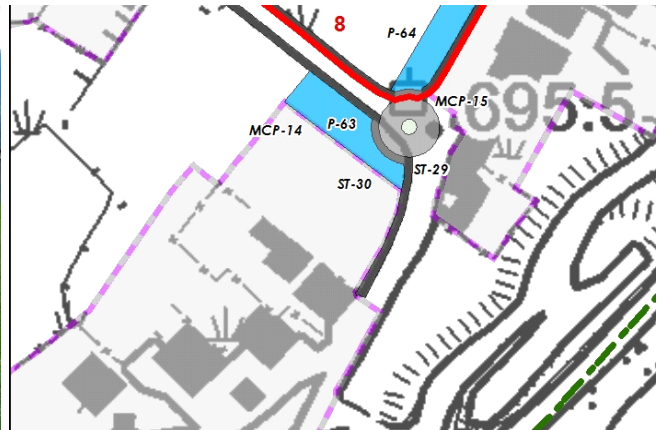
Note: Al servizio dei fabbisogni pregressi della contrada

Localizzazione: Vernuga
Sistemazione svincolo via Boccardo - via Stanga
28-4 - Parcheggio in via Stanga

Prev PGT
P-63
mq 316,71



Foto scattata martedì 8 luglio 2008



Stralcio piano dei servizi - Scala 1:2000

Esterno al consolidato

Gestione: Comune di Grosio

Piani: 1

Posti auto stimati:	11	
Tipologia:	2	a raso
Importanza:	3	Rilevante
Sodd. domanda:	4	Ottimale

Sicurezza fruizione:	3	Buona
Impatto visivo:	3	Visibile
Realizzabilità:	3	Ordinaria
If virtuale:	2	Medio 0,15

Note:

COMUNE DI GROSIO (SO)

Scheda di analisi spazi di sosta veicolare

Localizzazione: Vernuga
 Sistemazione svincolo via Boccardo - via Stanga
 28-6 - Parcheggio in via Stanga

Prev ATR
P-64
mq 524,46

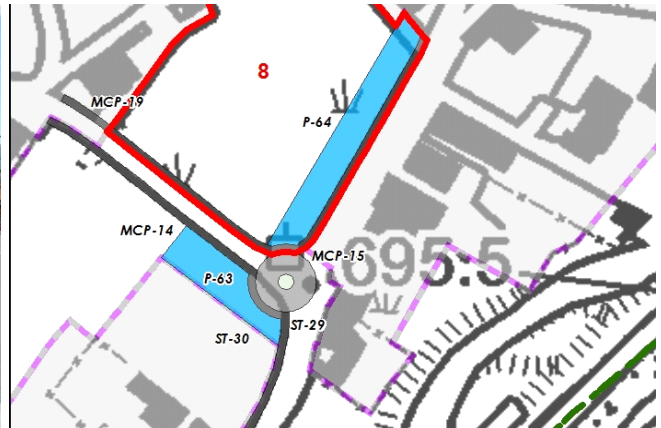


Foto scattata martedì 8 luglio 2008

Stralcio piano dei servizi - Scala 1:2000

Esterno al consolidato

Gestione: Comune di Grosio

Piani: 1

Posti auto stimati:	22	
Tipologia:	2	a raso
Importanza:	2	Ordinaria
Sodd. domanda:	4	Ottimale

Sicurezza fruizione:	2	Sufficiente
Impatto visivo:	3	Visibile
Realizzabilità:	4	Ottimale
If virtuale:	5	Ambito Trasformazione

0,35

Note: Potenziare anche nucleo elementare di verde e marciapiede

Localizzazione: Vernuga

97-1 - Parcheggio a Vernuga presso ex latteria

Esist
P-66
mq 217,37



Foto scattata domenica 1 giugno 2008

Stralcio piano dei servizi - Scala 1:2000

Consolidato residenziale

Gestione: Comune di Grosio

Piani: 1

Posti auto stimati:	8	
Tipologia:	2	a raso
Importanza:	4	Strategica
Sodd. domanda:	3	Sufficiente

Sicurezza fruizione:	3	Buona
Impatto visivo:	3	Visibile
Manutenzione	4	Pubblica - buona

Note: Fondamentale la sua presenza per la contrada Vernuga.

COMUNE DI GROSIO (SO)

Scheda di analisi spazi di sosta veicolare

Localizzazione: Vernuga

40-1 - Parcheggio di via Stanga

Prev PGT
P-67
mq 506,94



Foto scattata martedì 8 luglio 2008

Consolidato residenziale

Posti auto stimati:	18	
Tipologia:	2	a raso
Importanza:	2	Ordinaria
Sodd. domanda:	4	Ottimale

Note:

Stralcio piano dei servizi - Scala 1:2000

Gestione: Comune di Grosio

Piani: 1

Sicurezza fruizione:	2	Sufficiente
Impatto visivo:	3	Visibile
Realizzabilità:	4	Ottimale
If virtuale:	4	Territorio Consolidato 0,35

Localizzazione: Vernuga

73-1 - Parcheggio di Vernuga di fronte alla chiesa di San Giovanni

Esist
P-68
mq 453,17

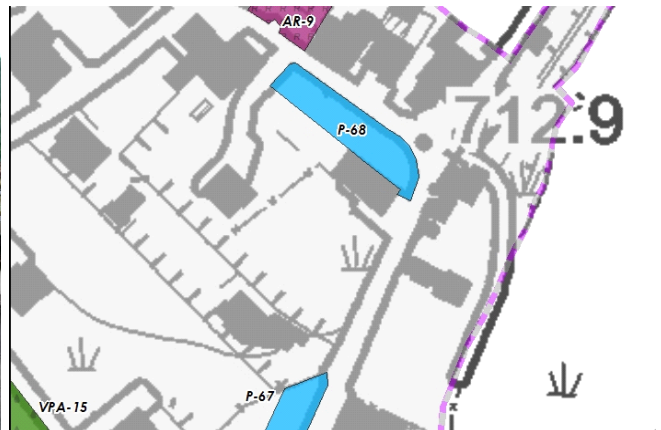


Foto scattata domenica 1 giugno 2008

Consolidato residenziale

Posti auto stimati:	10	
Tipologia:	5	Terrapieno
Importanza:	4	Strategica
Sodd. domanda:	3	Sufficiente

Note: fondamentale la sua presenza per la contrada Vernuga

Stralcio piano dei servizi - Scala 1:2000

Gestione: Comune di Grosio

Piani: 1

Sicurezza fruizione:	3	Buona
Impatto visivo:	2	Molto visibile
Manutenzione	4	Pubblica - buona

COMUNE DI GROSIO (SO)

Scheda di analisi spazi di sosta veicolare

Localizzazione: Case di Dentro

101-1 - Parcheggio e piazzola di giro a Cà di Dentro

Prev PGT	
P-70	
mq	311,65

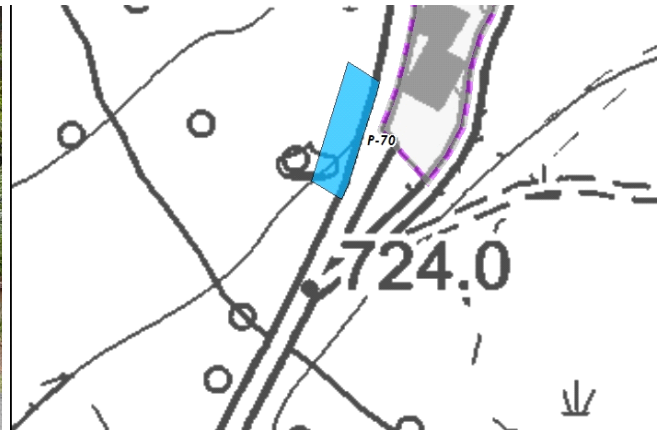


Foto scattata venerdì 24 aprile 2009

Esterno al consolidato

Posti auto stimati:	8	
Tipologia:	2	a raso
Importanza:	4	Strategica
Sodd. domanda:	3	Sufficiente

Stralcio piano dei servizi - Scala 1:2000

Gestione:	Comune di Grosio	Piani:	1
Sicurezza fruizione:	4	Ottimale	
Impatto visivo:	4	Ben inserito	
Realizzabilità:	4	Ottimale	
If virtuale:	3	Massimo	0,2

Note: Si tratta di sistemare l'area più idonea alla realizzazione di un parcheggio al servizio della contrada Cà d'Int. Mantenere o ripristinare piantumazioni a castano.

Localizzazione: Lago

74-1 - Parcheggio località Lago

Esist	
P-71	
mq	402,69

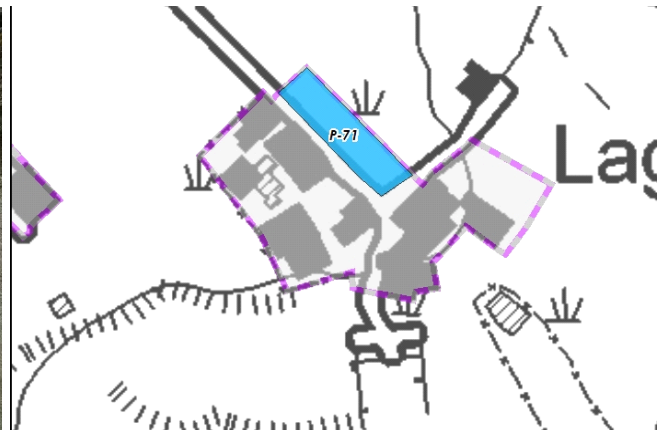


Foto scattata venerdì 24 aprile 2009

Consolidato residenziale

Posti auto stimati:	12	
Tipologia:	2	a raso
Importanza:	3	Rilevante
Sodd. domanda:	4	Ottimale

Stralcio piano dei servizi - Scala 1:2000

Gestione:	Comune di Grosio	Piani:	1
Sicurezza fruizione:	4	Ottimale	
Impatto visivo:	4	Ben inserito	
Manutenzione	4	Pubblica - buona	

Note: Fondamentale per il recupero ed il rilancio della contrada Casale Lago

COMUNE DI GROSIO (SO)

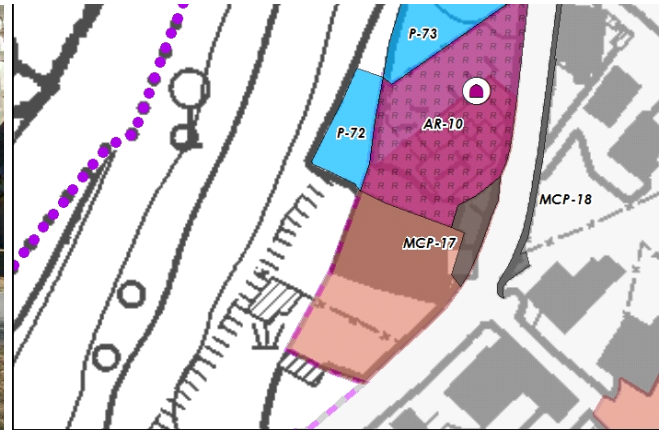
Scheda di analisi spazi di sosta veicolare

Localizzazione: Tiolo
Chiesa della Visitazione BV Maria di Tiolo
 8-1 - Parcheggio chiesa della Visitazione di Tiolo

Esist
P-72
mq 319,56



Foto scattata lunedì 18 febbraio 2008



Stralcio piano dei servizi - Scala 1:2000

Esterno al consolidato

Gestione: Comune di Grosio

Piani: 1

Posti auto stimati: **12**

Sicurezza fruizione: **3** Buona

Tipologia: **2** a raso

Impatto visivo: **3** Visibile

Importanza: **3** Rilevante

Manutenzione **4** Pubblica - buona

Sodd. domanda: **4** Ottimale

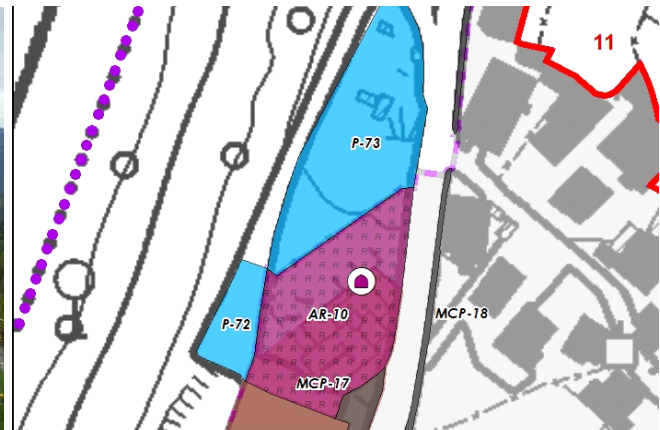
Note: Potrebbe essere in parte occupato dal tracciato della tangenziale di Tiolo; la fruizione in sicurezza da parte degli abitanti della contrada è inficiata dalla presenza della pericolosa SP

Localizzazione: Tiolo
Chiesa della Visitazione BV Maria di Tiolo
 8-2 - Parcheggio esistente a Tiolo; la sua fruizione risulta poco sicura in quanto l'abitato si trova sull'altro lato della Provinciale

Esist
P-73
mq 1540,98



Foto scattata venerdì 24 aprile 2009



Stralcio piano dei servizi - Scala 1:2000

Esterno al consolidato

Gestione: Comune di Grosio

Piani: 1

Posti auto stimati: **13**

Sicurezza fruizione: **3** Buona

Tipologia: **5** Terrapieno

Impatto visivo: **3** Visibile

Importanza: **3** Rilevante

Manutenzione **4** Pubblica - buona

Sodd. domanda: **4** Ottimale

Note: Potrebbe essere in parte occupato dal tracciato della tangenziale di Tiolo; la fruizione in sicurezza da parte degli abitanti della contrada è inficiata dalla presenza della pericolosa SP

COMUNE DI GROSIO (SO)

Scheda di analisi spazi di sosta veicolare

Localizzazione: Tiolo

41-1 - Parcheggio presso la casa della contrada di Tiolo

Prev PGT
P-74
mq 339,43

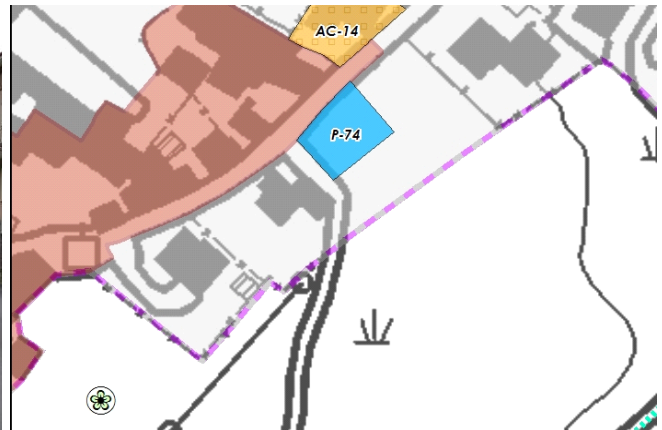


Foto scattata venerdì 24 aprile 2009

Stralcio piano dei servizi - Scala 1:2000

Consolidato residenziale

Gestione: Comune di Grosio

Piani: 1

Posti auto stimati:	14	
Tipologia:	2	a raso
Importanza:	3	Rilevante
Sodd. domanda:	4	Ottimale

Sicurezza fruizione:	3	Buona
Impatto visivo:	2	Molto visibile
Realizzabilità:	4	Ottimale
If virtuale:	4	Territorio Consolidato 0,35

Note: Anche al servizio della Casa della Contrada di Tiolo. Si colloca in una frangia urbana prossima ad una area agricola di particolare pregio paesaggistico. Il progetto dovrà inserirsi in maniera adeguata nel contesto.

Localizzazione: Tiolo

Cimitero di Tiolo

61-3 - Parcheggio presso cimitero di Tiolo

Esist
P-75
mq 35,43

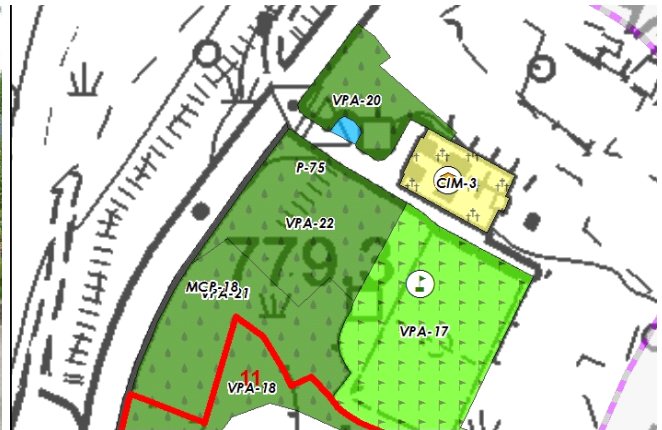


Foto scattata venerdì 24 aprile 2009

Stralcio piano dei servizi - Scala 1:2000

Esterno al consolidato

Gestione: Comune di Grosio

Piani: 1

Posti auto stimati:	4	
Tipologia:	2	a raso
Importanza:	4	Strategica
Sodd. domanda:	2	Insufficiente

Sicurezza fruizione:	4	Ottimale
Impatto visivo:	3	Visibile
Manutenzione	3	Pubblica - sufficiente

Note: Pochi posti auto al servizio del cimitero di Tiolo e del parco gestito dalla Parrocchia

COMUNE DI GROSIO (SO)

Scheda di analisi spazi di sosta veicolare

Localizzazione: **Tiolo**

93-1 - Parcheggio di Tiolo

Esist	
P-77	
mq	255,41

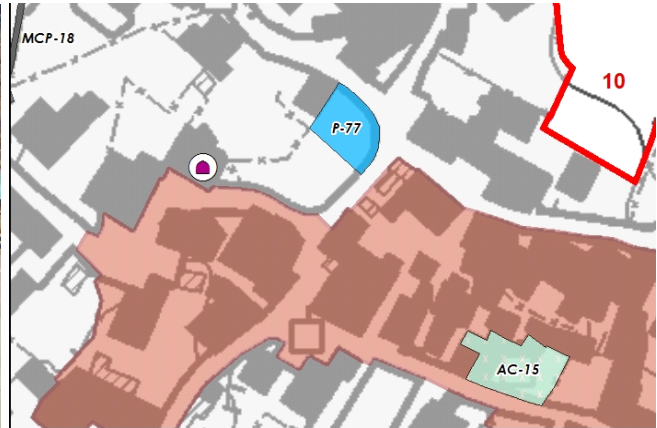


Foto scattata lunedì 18 febbraio 2008

Consolidato residenziale

Posti auto stimati:	6	
Tipologia:	5	Terrapieno
Importanza:	4	Strategica
Sodd. domanda:	2	Insufficiente

Stralcio piano dei servizi - Scala 1:2000

Gestione: Comune di Grosio

Piani: 1

Sicurezza fruizione:	2	Sufficiente
Impatto visivo:	3	Visibile
Manutenzione	4	Pubblica - buona

Note: Spesso insufficiente rispetto al fabbisogno; si prevede l'ampliamento al fine di reperire ulteriori posti auto.

Localizzazione: **Tiolo**

58-1 - Parcheggio a Tiolo al servizio delle espansioni previste

Prev PGT	
P-80	
mq	1134,90

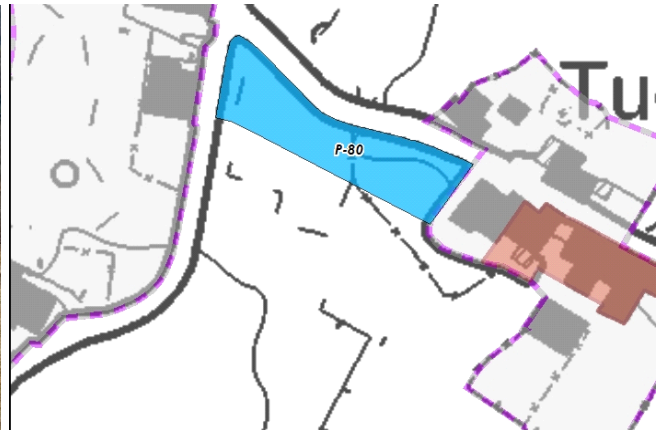


Foto scattata lunedì 18 febbraio 2008

Esterno al consolidato

Posti auto stimati:	37	
Tipologia:	2	a raso
Importanza:	2	Ordinaria
Sodd. domanda:	4	Ottimale

Stralcio piano dei servizi - Scala 1:2000

Gestione: Comune di Grosio

Piani: 1

Sicurezza fruizione:	4	Ottimale	
Impatto visivo:	3	Visibile	
Realizzabilità:	3	Ordinaria	
If virtuale:	1	Minimo	0,1

Note: Realizzare una sola parte a parcheggio (anche al servizio del Sentiero Valtellina) e prevedere per la rimanente sistemazioni a verde.

COMUNE DI GROSIO (SO)

Scheda di analisi spazi di sosta veicolare

Localizzazione: Tiolo

<Null>

106-2 - Parcheggio via Santa Lucia, la realizzazione dovrà prevedere le sistemazioni necessarie alla messa in sicurezza dello svincolo e degli accessi agli spazi di sosta.

Prev PGT
P-81
mq 345,49

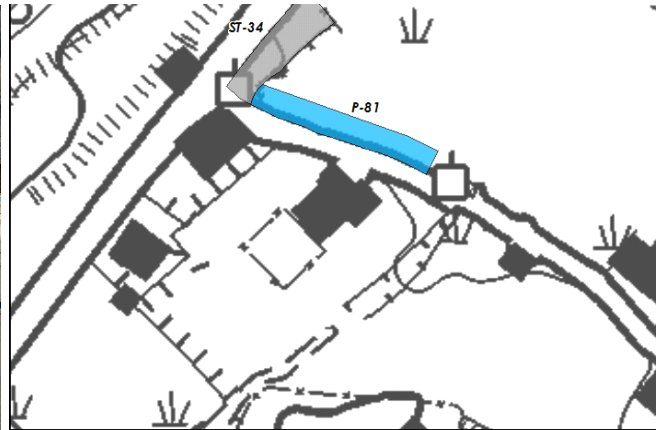


Foto scattata lunedì 18 febbraio 2008

Stralcio piano dei servizi - Scala 1:2000

Esterno al consolidato

Gestione: Comune di Grosio

Piani: 1

Posti auto stimati:	14	
Tipologia:	6	Ricavato nel pendio
Importanza:	2	Ordinaria
Sodd. domanda:	4	Ottimale

Sicurezza fruizione:	3	Buona	
Impatto visivo:	3	Visibile	
Realizzabilità:	3	Ordinaria	
If virtuale:	2	Medio	0,15

Note: Da realizzarsi contestualmente all'allargamento dello svincolo. Non intaccare la fontana (che potrebbe essere valorizzata mediante la realizzazione di un nucleo elementare di verde).

Localizzazione: Via Milano

Parcheggi e verde presso ambito di trasformazione in via Fojanini

116-2 - Parcheggio

Prev ATR
P-83
mq 470,65



Foto scattata domenica 1 giugno 2008

Stralcio piano dei servizi - Scala 1:2000

Esterno al consolidato

Gestione: Comune di Grosio

Piani: 1

Posti auto stimati:	24	
Tipologia:	2	a raso
Importanza:	2	Ordinaria
Sodd. domanda:	4	Ottimale

Sicurezza fruizione:	4	Ottimale	
Impatto visivo:	3	Visibile	
Realizzabilità:	4	Ottimale	
If virtuale:	5	Ambito Trasformazione	0,35

Note: Progetto di sistemazione dell'accesso all'ambito di trasformazione che preveda posti auto e decorose sistemazioni a verde.

COMUNE DI GROSIO (SO)

Scheda di analisi spazi di sosta veicolare

Localizzazione: Centro
 Progetto concorso di idee
 120-5 - Parcheggio pubblico

Prog	
P-90	
mq	332,17

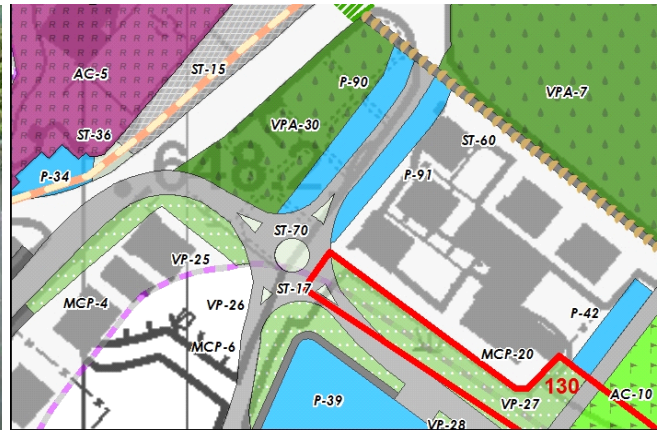


Foto scattata domenica 1 giugno 2008

Consolidato residenziale

Posti auto stimati:	18	
Tipologia:	2	a raso
Importanza:	3	Rilevante
Sodd. domanda:	4	Ottimale

Note:



Stralcio piano dei servizi - Scala 1:2000

Gestione:	Comune di Grosio	Piani: 0
Sicurezza fruizione:	3	Buona
Impatto visivo:	4	Ben inserito
Realizzabilità:	3	Ordinaria
If virtuale:	0	

Localizzazione: Centro
 Progetto concorso di idee
 120-6 - Parcheggio pubblico

Prog	
P-91	
mq	271,43

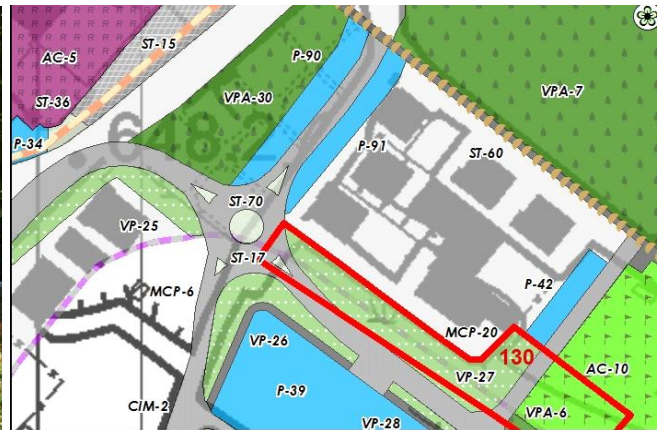


Foto scattata domenica 28 ottobre 2007

Consolidato residenziale

Posti auto stimati:	18	
Tipologia:	2	a raso
Importanza:	3	Rilevante
Sodd. domanda:	4	Ottimale

Note:



Stralcio piano dei servizi - Scala 1:2000

Gestione:	Comune di Grosio	Piani: 0
Sicurezza fruizione:	3	Buona
Impatto visivo:	4	Ben inserito
Realizzabilità:	0	
If virtuale:	4	Territorio Consolidato 0,35

COMUNE DI GROSIO (SO)

Scheda di analisi spazi di sosta veicolare

Localizzazione: Centro
 Area ex Isaf
 122-1 - Realizzazione parcheggi area ex Isaf

Riquil
P-93
mq 339,66

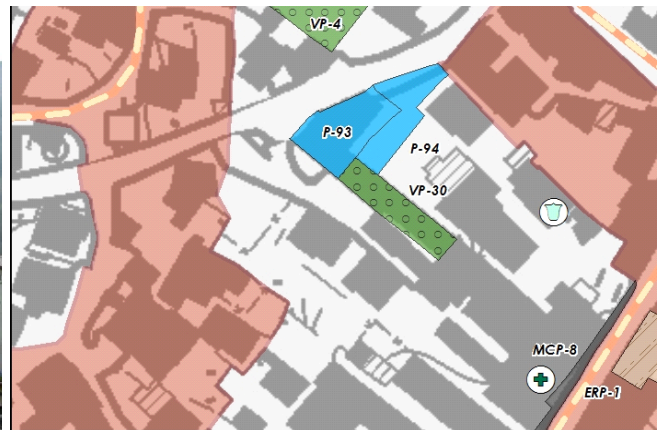


Foto scattata martedì 18 settembre 2007

Consolidato residenziale

Posti auto stimati:	12
Tipologia:	2 a raso
Importanza:	3 Rilevante
Sodd. domanda:	4 Ottimale

Note:



Stralcio piano dei servizi - Scala 1:2000

Gestione:	Comune di Grosio	Piani: 0
Sicurezza fruizione:	3 Buona	
Impatto visivo:	3 Visibile	
Realizzabilità:	3 Ordinaria	
If virtuale:	4 Territorio Consolidato 0,35	

Localizzazione: Centro
 Area ex Isaf
 122-3 - Realizzazione parcheggi area ex Isaf

Riquil
P-94
mq 260,30

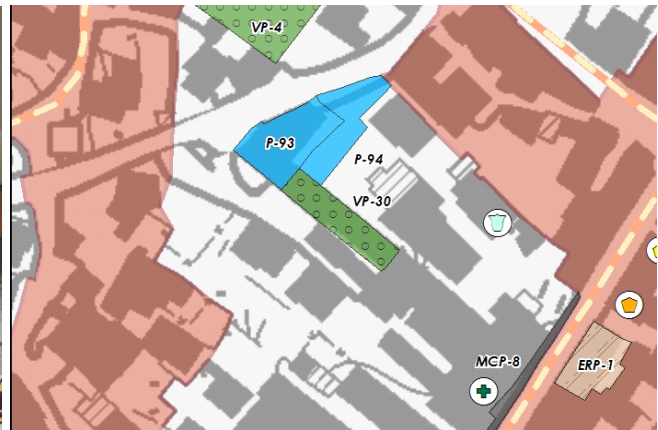


Foto scattata martedì 18 settembre 2007

Consolidato residenziale

Posti auto stimati:	12
Tipologia:	3 multipiano interrato
Importanza:	3 Rilevante
Sodd. domanda:	4 Ottimale

Note:



Stralcio piano dei servizi - Scala 1:2000

Gestione:	Comune di Grosio	Piani: 0
Sicurezza fruizione:	3 Buona	
Impatto visivo:	3 Visibile	
Realizzabilità:	2 Mediamente costosa	
If virtuale:	4 Territorio Consolidato 0,35	

COMUNE DI GROSIO (SO)

Scheda di analisi spazi di sosta veicolare

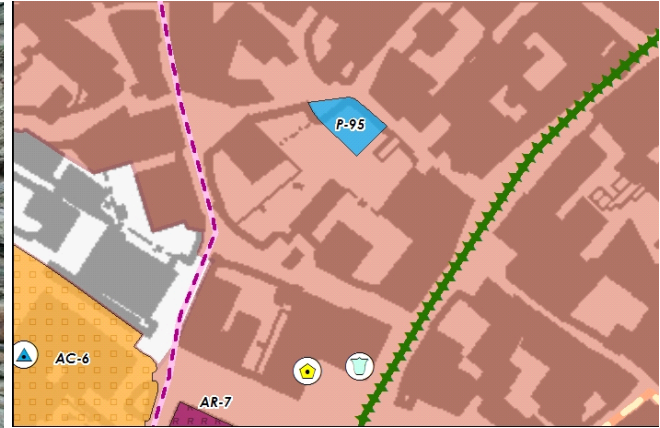
Localizzazione: Centro

29-1 - Parcheggio

Prev PGT	
P-95	
mq	168,86



Foto scattata martedì 8 luglio 2008



Stralcio piano dei servizi - Scala 1:2000

Nucleo storico

Posti auto stimati:	6	
Tipologia:	2	a raso
Importanza:	2	Ordinaria
Sodd. domanda:	3	Sufficiente

Note:

Gestione: Comune di Grosio

Piani: 0

Sicurezza fruizione:	2	Sufficiente
Impatto visivo:	4	Ben inserito
Realizzabilità:	3	Ordinaria
If virtuale:	4	Territorio Consolidato 0,35

IL SISTEMA DEL VERDE E LE AREE ATTREZZATE A VERDE

Categoria VP

COMUNE DI GROSIO (SO)

Scheda di analisi aree per il verde, lo sport e il sistema ambientale

Localizzazione: Via Milano

Parcheggi e verde presso ambito di trasformazione in via Fojanini

116-1 - Nucleo elementare di verde

Prev ATR

VP-8

mq 237,27



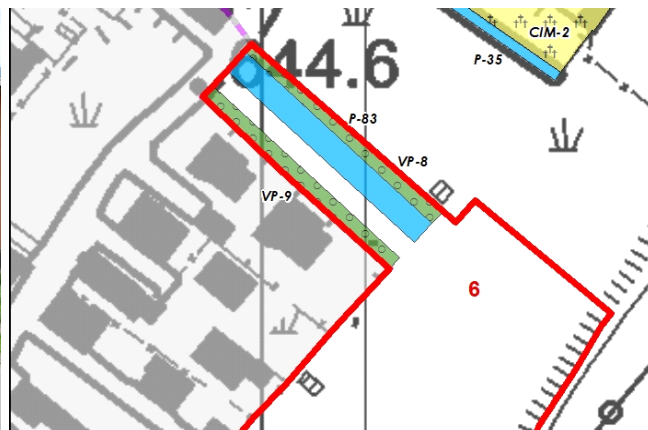
Foto scattata domenica 1 giugno 2008

Tipo di verde: 52.05

Esterno al consolidato

Valenza dell'area:	2	Ordinaria
Bacino d'utenza:	1	Nucleo o quartiere
Tipologia:	1	Verde d'arredo urbano - viale alberato

Note: Sistemazione a verde dell'accesso all'ambito di trasformazione n°6



Stralcio piano dei servizi - Scala 1:2000

Gestione: Comune di Grosio

Localizzazione:	2	Ambito periurbano
Realizzabilità:	4	Ottimale
If virtuale:	5	Ambito Trasformazione 0,35

Localizzazione: Via Milano

Parcheggi e verde presso ambito di trasformazione in via Fojanini

116-3 - Nucleo elementare di verde

Prev ATR

VP-9

mq 281,76



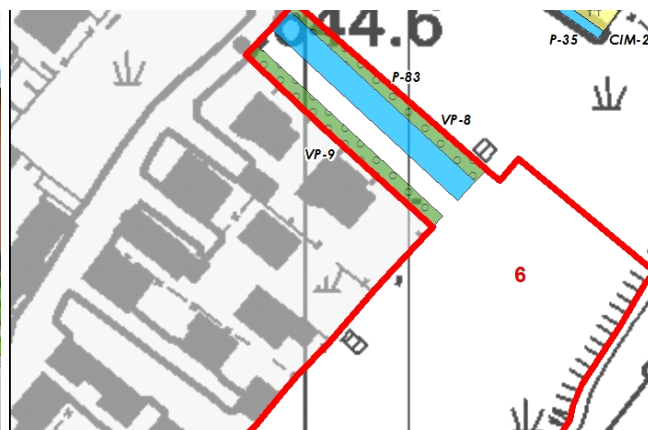
Foto scattata domenica 1 giugno 2008

Tipo di verde: 52.05

Esterno al consolidato

Valenza dell'area:	2	Ordinaria
Bacino d'utenza:	1	Nucleo o quartiere
Tipologia:	1	Verde d'arredo urbano - viale alberato

Note: Sistemazione a verde dell'accesso all'ambito di trasformazione n°6



Stralcio piano dei servizi - Scala 1:2000

Gestione: Comune di Grosio

Localizzazione:	2	Ambito periurbano
Realizzabilità:	4	Ottimale
If virtuale:	5	Ambito Trasformazione 0,35

COMUNE DI GROSIO (SO)

Scheda di analisi aree per il verde, lo sport e il sistema ambientale

Localizzazione: Via Martiri della Libertà
 Servizi via Martiri della Libertà
 26-3 - Area a verde in via Martiri della Libertà

Prev ATR
VP-15
mq 516,90



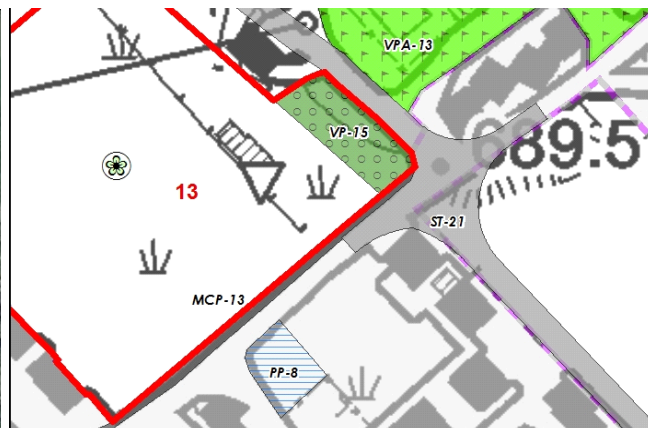
Foto scattata

Tipo di verde: 52.05

Esterno al consolidato

Valenza dell'area:	2	Ordinaria
Bacino d'utenza:	1	Nucleo o quartiere
Tipologia:	4	Verde per il gioco e il tempo libero

Note:



Stralci piano dei servizi - Scala 1:2000

Gestione: Comune di Grosio

Localizzazione:	3	Ambito extra urbano
Realizzabilità:	4	Ottimale
If virtuale:	5	Ambito Trasformazione 0,35

Localizzazione: Tiolo
 Parco e attrezzature sportive a Tiolo

59-4 - Verde nell'ATR n° 11 che funge da completamento del parco di Tiolo gestito dalla Parrocchia

Prev ATR
VPA-18
mq 874,84



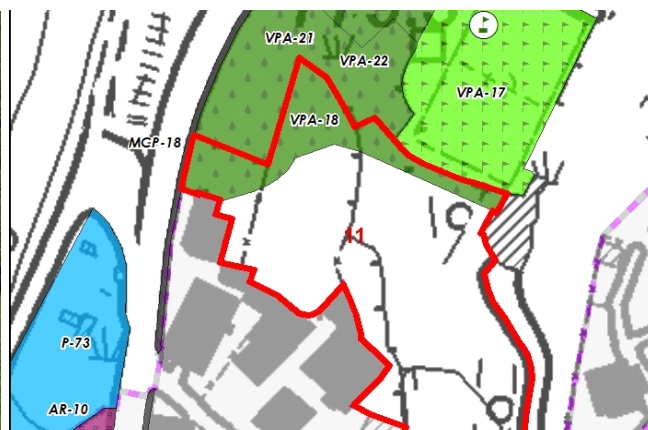
Foto scattata venerdì 24 aprile 2009

Tipo di verde: 53.21

Esterno al consolidato

Valenza dell'area:	3	Rilevante
Bacino d'utenza:	2	Centro o frazione
Tipologia:	6	Parco comunale

Note: Utile al fine di creare connessioni pedonali verso l'importante polo di servizi della contrada.



Stralci piano dei servizi - Scala 1:2000

Gestione: Parrocchia di Tiolo

Localizzazione:	2	Ambito periurbano
Realizzabilità:	3	Ordinaria
If virtuale:	5	Ambito Trasformazione 0,35

COMUNE DI GROSIO (SO)

Scheda di analisi aree per il verde, lo sport e il sistema ambientale

Localizzazione: Zona artigianale

Viale Milano

113-3 - Viale verde d'accesso al paese tra Grosotto e lo svincolo SS38

Prev ATR

VP-21

mq 477,24



Foto scattata domenica 12 ottobre 2008

Tipo di verde: 52.99

Esterno al consolidato

Valenza dell'area:	4	Strategica
Bacino d'utenza:	4	Sovracomunale
Tipologia:	2	Verde di connessione o barriera



Stralcio piano dei servizi - Scala 1:2000

Gestione: Comune di Grosio

Localizzazione:	2	Ambito periurbano
Realizzabilità:	3	Ordinaria
If virtuale:	2	Medio 0,15

Note: Si tratta di un intervento urbanistico ad alta valenza strategica che andrà studiato mediante un progetto unitario di grande respiro.

Localizzazione: Via Milano

Viale Milano

113-1 - Viale verde d'accesso al paese dopo incrocio via Tridentina

Prev ATR

VP-24

mq 332,40

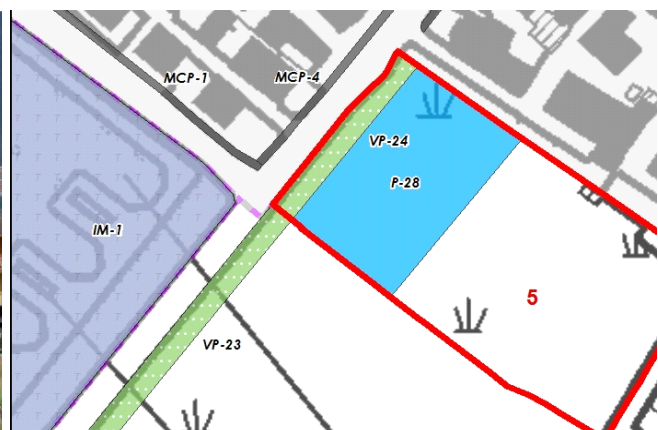


Foto scattata domenica 1 giugno 2008

Tipo di verde: 52.99

Esterno al consolidato

Valenza dell'area:	4	Strategica
Bacino d'utenza:	4	Sovracomunale
Tipologia:	2	Verde di connessione o barriera



Stralcio piano dei servizi - Scala 1:2000

Gestione: Comune di Grosio

Localizzazione:	2	Ambito periurbano
Realizzabilità:	3	Ordinaria
If virtuale:	5	Ambito Trasformazione 0,35

Note:

COMUNE DI GROSIO (SO)

Scheda di analisi aree per il verde, lo sport e il sistema ambientale

Localizzazione: Sacco
Fabbriceria di Malghera

37-2 - Area attrezzata per la sosta tende in località Malghera

Prev PGT

CMP-1

mq 2.476,47

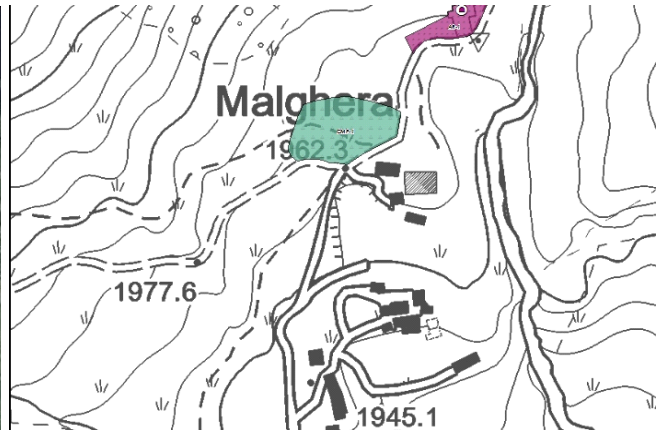


Foto scattata

Tipo di verde: 72.04

Esterno al consolidato

Valenza dell'area:	3	Rilevante
Bacino d'utenza:	4	Sovraccomunale
Tipologia:	3	Verde di sosta o pic-nic



Stralcio piano dei servizi - Scala 1:5000

Gestione: Comune di Grosio

Localizzazione:	3	Ambito extra urbano
Realizzabilità:	3	Ordinaria
If virtuale:	2	Medio 0,15

Note: Realizzare l'area di sosta con tavoli e panchine in legno; i barbecue saranno realizzati in sasso locale. Posizionare anche una bacheca informativa sulla quale riportare una cartina sentieristica della valle o della zona circostante.

Localizzazione: Sacco

125-1 - Area attrezzata per la sosta tende in località Ortesedo

Prev PGT

CMP-2

mq 5.191,41

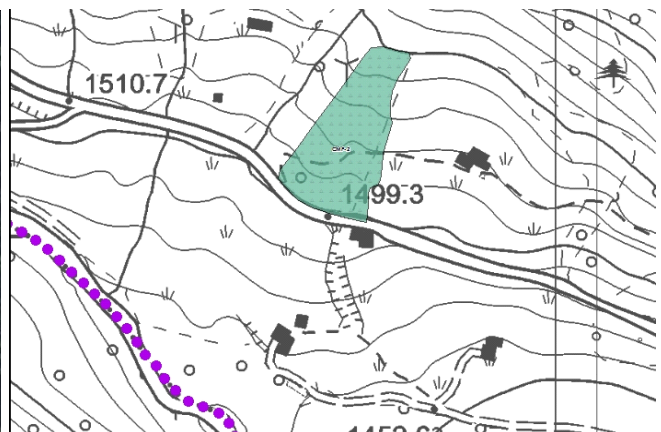


Foto scattata

Tipo di verde: 72.04

Esterno al consolidato

Valenza dell'area:	3	Rilevante
Bacino d'utenza:	4	Sovraccomunale
Tipologia:	3	Verde di sosta o pic-nic



Stralcio piano dei servizi - Scala 1:5000

Gestione: Comune di Grosio

Localizzazione:	3	Ambito extra urbano
Realizzabilità:	3	Ordinaria
If virtuale:	0	

Note: Realizzare l'area di sosta con tavoli e panchine in legno; i barbecue saranno realizzati in sasso locale. Posizionare anche una bacheca informativa sulla quale riportare una cartina sentieristica della valle o della zona circostante.

COMUNE DI GROSIO (SO)

Scheda di analisi aree per il verde, lo sport e il sistema ambientale

Localizzazione: Eita

Area attrezzata per la sosta tende in località Pensin

126-1 - Area attrezzata per la sosta tende in località Pensin

Prev PGT

CMP-3

mq 17.035,19


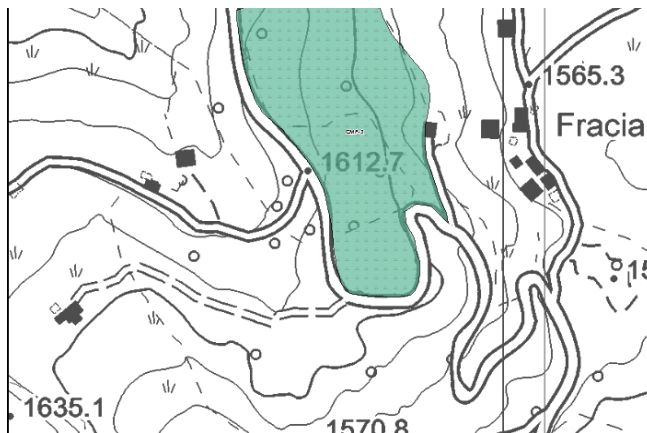


Foto scattata

Tipo di verde: 72.04

Esterno al consolidato

Valenza dell'area:	3	Rilevante
Bacino d'utenza:	4	Sovraccomunale
Tipologia:	3	Verde di sosta o pic-nic



Stralcio piano dei servizi - Scala 1:5000

Gestione: Comune di Grosio

Localizzazione:	3	Ambito extra urbano
Realizzabilità:	3	Ordinaria
If virtuale:	0	

Note: Realizzare l'area di sosta con tavoli e panchine in legno; i barbecue saranno realizzati in sasso locale. Posizionare anche una bacheca informativa sulla quale riportare una cartina sentieristica della valle o della zona circostante.

Localizzazione: Eita

Area attrezzata per la sosta tende in località Remit

25-3 - Area attrezzata per la sosta tende in località Remit

Prev PGT

CMP-4

mq 7.675,60


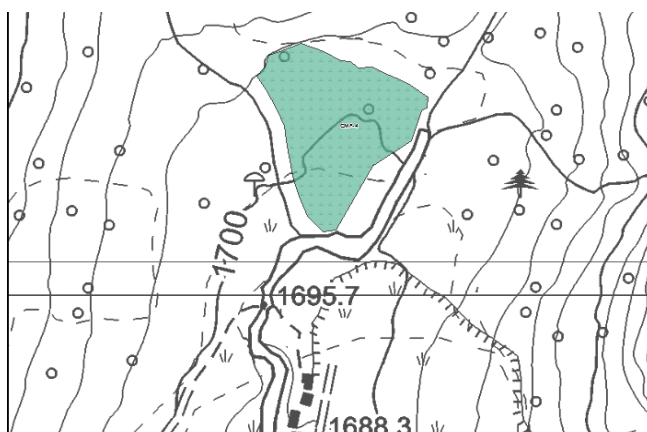


Foto scattata

Tipo di verde: 72.04

Esterno al consolidato

Valenza dell'area:	3	Rilevante
Bacino d'utenza:	4	Sovraccomunale
Tipologia:	3	Verde di sosta o pic-nic



Stralcio piano dei servizi - Scala 1:5000

Gestione: Comune di Grosio

Localizzazione:	3	Ambito extra urbano
Realizzabilità:	3	Ordinaria
If virtuale:	0	

Note: Realizzare l'area di sosta con tavoli e panchine in legno; i barbecue saranno realizzati in sasso locale. Posizionare anche una bacheca informativa sulla quale riportare una cartina sentieristica della valle o della zona circostante.

COMUNE DI GROSIO (SO)

Scheda di analisi aree per il verde, lo sport e il sistema ambientale

Localizzazione: Fusino

Area attrezzata per la sosta degli autocaravan in località Culunei

128-1 - Area attrezzata per la sosta degli autocaravan in località Culunei

Prev PGT

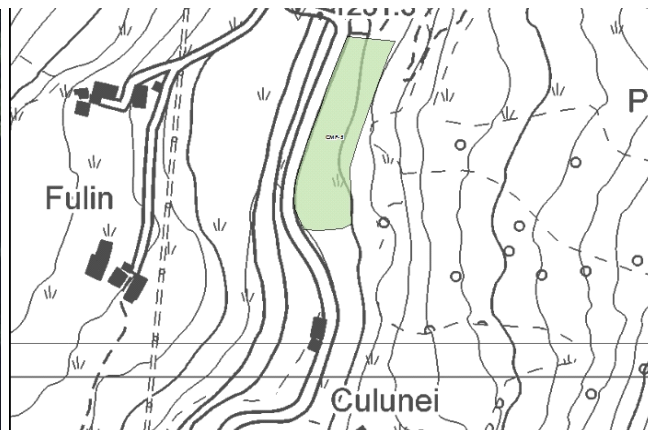
CMP-5

mq 4.235,83



Foto scattata

Tipo di verde: 49.11



Stralcio piano dei servizi - Scala 1:5000

Esterno al consolidato

Valenza dell'area:	3	Rilevante
Bacino d'utenza:	4	Sovraccomunale
Tipologia:	3	Verde di sosta o pic-nic

Gestione: Comune di Grosio

Localizzazione:	3	Ambito extra urbano	
Realizzabilità:	3	Ordinaria	
If virtuale:	2	Medio	0,15

Note: Realizzare l'area di sosta con tavoli e panchine in legno; i barbecue saranno realizzati in sasso locale. Posizionare anche una bacheca informativa sulla quale riportare una cartina sentieristica della valle o della zona circostante.

Localizzazione: San Giacomo

110-1 - Nucleo elementare di verde attrezzato in posizione panoramica - località Cigoz

Trienn

VP-1

mq 192,05



Foto scattata martedì 28 ottobre 2003

Tipo di verde: 52.05



Stralcio piano dei servizi - Scala 1:2000

Esterno al consolidato

Valenza dell'area:	3	Rilevante
Bacino d'utenza:	4	Sovraccomunale
Tipologia:	4	Verde per il gioco e il tempo libero

Gestione: Comune di Grosio

Localizzazione:	3	Ambito extra urbano	
Realizzabilità:	3	Ordinaria	
If virtuale:	1	Minimo	0,1

Note: Punto di osservazione del paesaggio al servizio dei villeggianti

COMUNE DI GROSIO (SO)

Scheda di analisi aree per il verde, lo sport e il sistema ambientale

Localizzazione: Centro

Casa Valorsa

57-2 - Verde presso casa Valorsa, valutare se adibire una parte a parcheggio, magari interrato, per trasferire le auto attualmente nel piazzale

Prev PGT

VP-4

mq 952,06



Foto scattata martedì 18 settembre 2007

Tipo di verde: 52.05

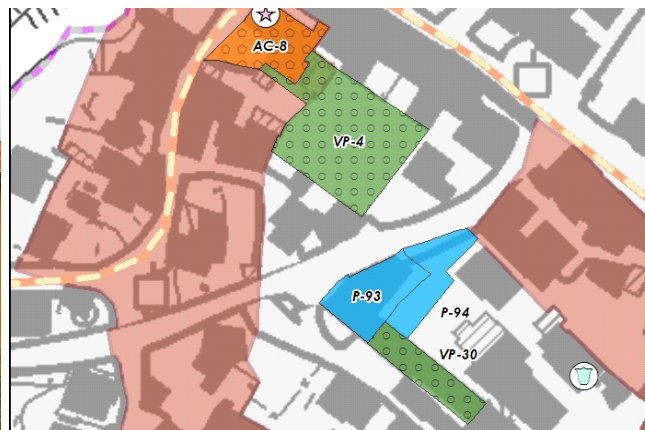
Consolidato residenziale

Valenza dell'area: **3** Rilevante

Bacino d'utenza: **4** Sovracomunale

Tipologia: **6** Parco comunale

Note: Parco di casa Valorsa; valutare l'opportunità di realizzare posti auto interrati.



Stralcio piano dei servizi - Scala 1:2000

Gestione: Comune di Grosio

Localizzazione: **1** Ambito urbano

Realizzabilità: **3** Ordinaria

If virtuale: **4** Territorio Consolidato 0,35

Localizzazione: Centro

109-1 - Giardino recentemente restaurato presso Municipio ed utilizzato anche per manifestazioni e come cinema all'aperto

Esist

VP-5

mq 389,58



Foto scattata martedì 18 settembre 2007

Tipo di verde: 52.05

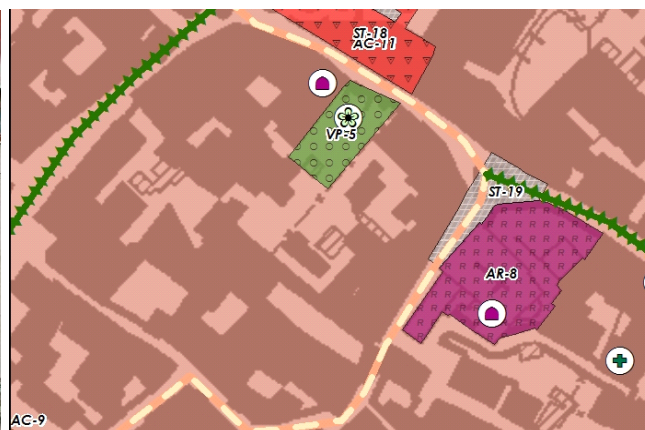
Nucleo storico

Valenza dell'area: **4** Strategica

Bacino d'utenza: **3** Comunale

Tipologia: **4** Verde per il gioco e il tempo libero

Note: Ort del Prevost (Giardino del prete); un angolo pittoresco dell'antico borgo che potrebbe essere maggiormente valorizzato con interventi sulle facciate degli edifici al contorno.



Stralcio piano dei servizi - Scala 1:2000

Gestione: Comune di Grosio

Localizzazione: **1** Ambito urbano

Manutenzione: **4** Pubblica - buona

0,35

COMUNE DI GROSIO (SO)

Scheda di analisi aree per il verde, lo sport e il sistema ambientale

Localizzazione: Vernuga

Ex scuola muratori di Vernuga

15-1 - Parco giochi presso ex scuola muratori di Vernuga

Esist
VP-6
mq 968,94



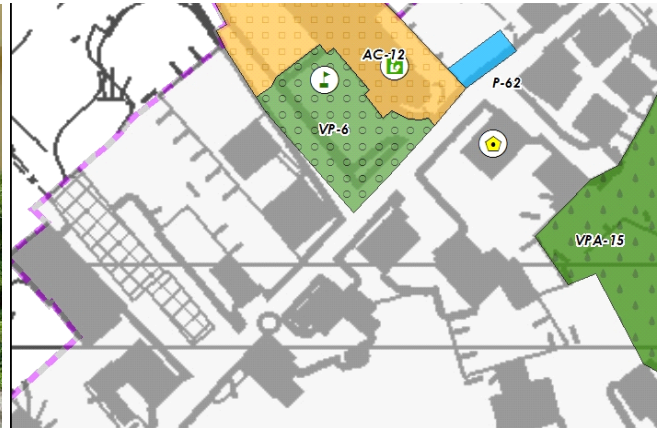
Foto scattata martedì 8 luglio 2008

Tipo di verde: 52.05

Consolidato residenziale

Valenza dell'area:	3	Rilevante
Bacino d'utenza:	2	Centro o frazione
Tipologia:	4	Verde per il gioco e il tempo libero

Note: La riconversione dell'attuale scuola muratori, attualmente sottoutilizzata, implicherà una modifica del suo ruolo.



Stralcio piano dei servizi - Scala 1:2000

Gestione: Comune di Grosio

Localizzazione:	1	Ambito urbano
Manutenzione:	4	Pubblica - buona

0,35

Localizzazione: Vernuga

42-1 - Verde da meglio definire presso la ex latteria di Vernuga

Prev PGT
VP-7
mq 1.007,55



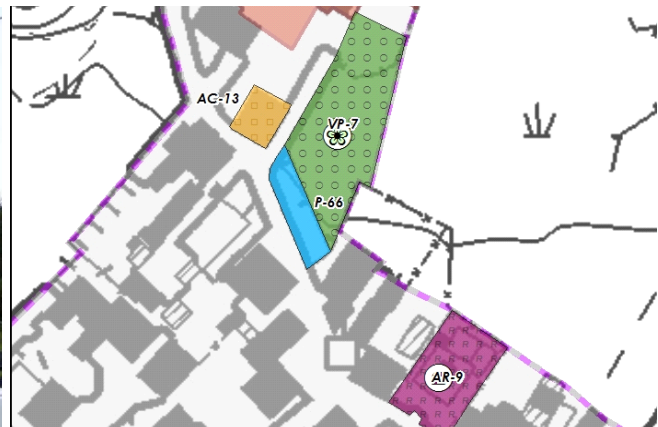
Foto scattata sabato 20 settembre 2008

Tipo di verde: 52.05

Consolidato residenziale

Valenza dell'area:	2	Ordinaria
Bacino d'utenza:	2	Centro o frazione
Tipologia:	4	Verde per il gioco e il tempo libero

Note: Area a verde in località Vernuga



Stralcio piano dei servizi - Scala 1:2000

Gestione: Comune di Grosio

Localizzazione:	1	Ambito urbano
Realizzabilità:	4	Ottimale
If virtuale:	0	

COMUNE DI GROSIO (SO)

Scheda di analisi aree per il verde, lo sport e il sistema ambientale

Localizzazione: Zona artigianale

Viale Milano

113-5 - Viale verde d'accesso al paese tra Grosotto e lo svincolo SS38

Prev PGT

VP-20

mq 306,44

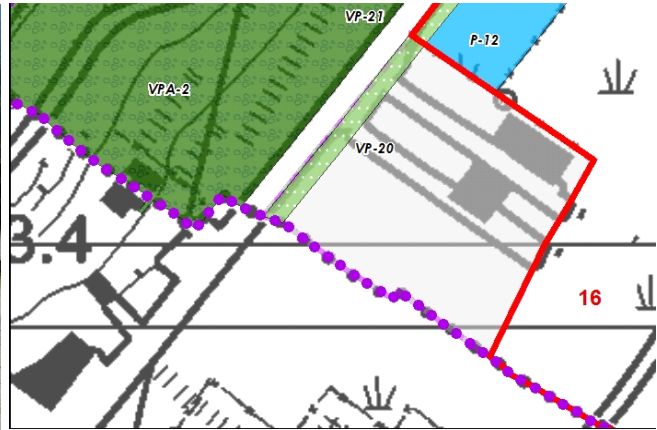


Foto scattata domenica 12 ottobre 2008

Tipo di verde: 52.99

Consolidato residenziale

Valenza dell'area:	4	Strategica
Bacino d'utenza:	4	Sovraccomunale
Tipologia:	2	Verde di connessione o barriera



Stralcio piano dei servizi - Scala 1:2000

Gestione: Comune di Grosio

Localizzazione:	2	Ambito periurbano
Realizzabilità:	3	Ordinaria
If virtuale:	2	Medio 0,15

Note: Si tratta di un intervento urbanistico ad alta valenza strategica che andrà studiato mediante un progetto unitario di grande respiro.

Localizzazione: Zona artigianale

Viale Milano

113-4 - Viale verde d'accesso al paese tra Grosotto e lo svincolo SS38

Prev PGT

VP-22

mq 907,98

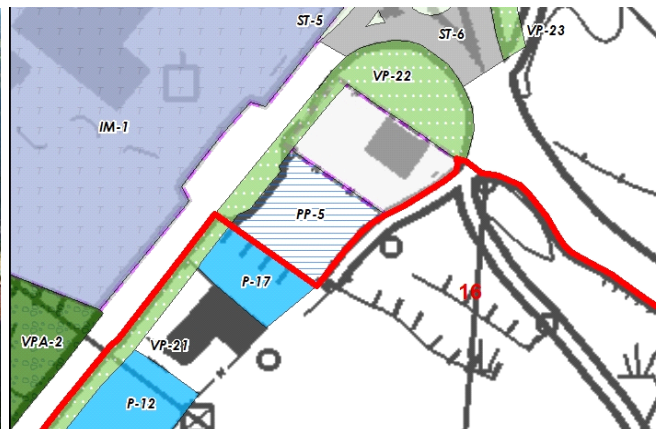


Foto scattata domenica 12 ottobre 2008

Tipo di verde: 52.99

Esterno al consolidato

Valenza dell'area:	4	Strategica
Bacino d'utenza:	4	Sovraccomunale
Tipologia:	2	Verde di connessione o barriera



Stralcio piano dei servizi - Scala 1:2000

Gestione: Comune di Grosio

Localizzazione:	2	Ambito periurbano
Realizzabilità:	3	Ordinaria
If virtuale:	2	Medio 0,15

Note: Si tratta di un intervento urbanistico ad alta valenza strategica che andrà studiato mediante un progetto unitario di grande respiro

COMUNE DI GROSIO (SO)

Scheda di analisi aree per il verde, lo sport e il sistema ambientale

Localizzazione: Centro
 Progetto concorso di idee
 120-12 - Verde pubblico

Prog	
VP-25	
mq	397,16



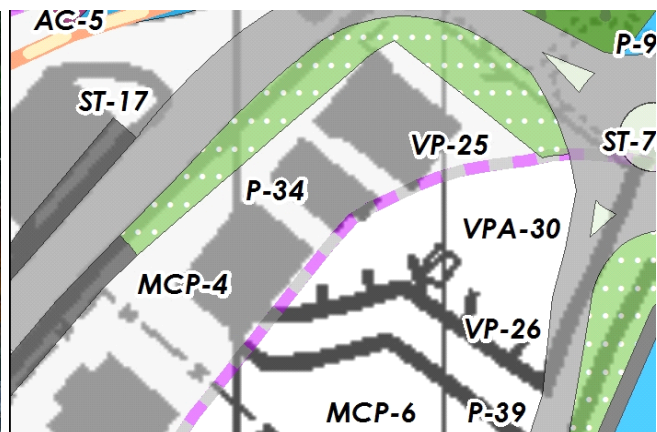
Foto scattata martedì 18 settembre 2007

Tipo di verde: 52.99

Consolidato residenziale

Valenza dell'area:	3	Rilevante
Bacino d'utenza:	1	Nucleo o quartiere
Tipologia:	1	Verde d'arredo urbano - viale alberato

Note:



Stralcio piano dei servizi - Scala 1:1000

Gestione: Comune di Grosio

Localizzazione:	1	Ambito urbano
Realizzabilità:	4	Ottimale
If virtuale:	2	Medio 0,15

Localizzazione: Zona artigianale
 Viale Milano

113-2 - Viale verde d'accesso al paese prima di incrocio via Tridentina

Prev PGT	
VP-23	
mq	1.715,42



Foto scattata domenica 1 giugno 2008

Tipo di verde: 52.99

Esterno al consolidato

Valenza dell'area:	4	Strategica
Bacino d'utenza:	4	Sovraccomunale
Tipologia:	2	Verde di connessione o barriera

Note: Si tratta di un intervento urbanistico ad alta valenza strategica che andrà studiato mediante un progetto unitario di grande respiro.



Stralcio piano dei servizi - Scala 1:5000

Gestione: Comune di Grosio

Localizzazione:	2	Ambito periurbano
Realizzabilità:	3	Ordinaria
If virtuale:	2	Medio 0,15

COMUNE DI GROSIO (SO)

Scheda di analisi aree per il verde, lo sport e il sistema ambientale

Localizzazione: Centro
 Progetto concorso di idee
 120-11 - Verde pubblico

Prog	
VP-26	
mq	352,60



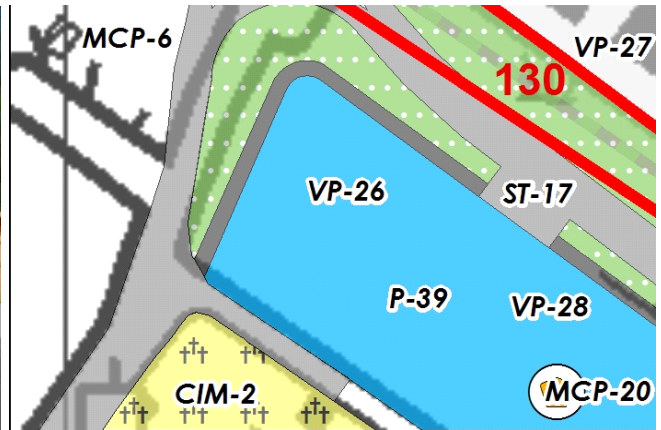
Foto scattata domenica 1 giugno 2008

Tipo di verde: 52.99

Esterno al consolidato

Valenza dell'area:	3	Rilevante
Bacino d'utenza:	2	Centro o frazione
Tipologia:	1	Verde d'arredo urbano - viale alberato

Note: Posizionare anche delle panchine per la sosta



Stralcio piano dei servizi - Scala 1:1000

Gestione: Comune di Grosio

Localizzazione:	1	Ambito urbano
Realizzabilità:	3	Ordinaria
If virtuale:	4	Territorio Consolidato 0,35

Localizzazione: Centro
 Progetto concorso di idee
 120-4 - Verde pubblico

Prog	
VP-27	
mq	822,54



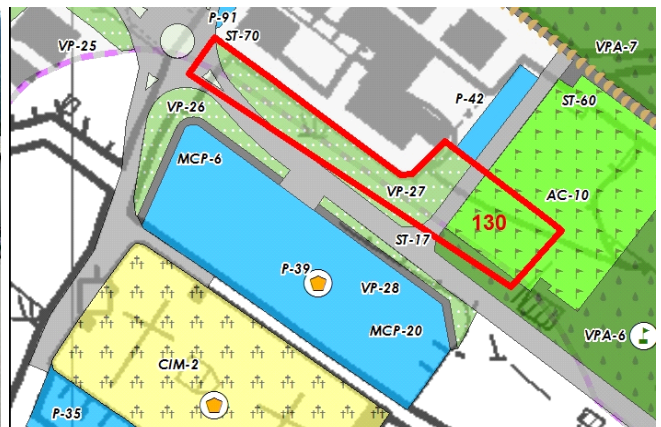
Foto scattata domenica 1 giugno 2008

Tipo di verde: 52.99

Consolidato residenziale

Valenza dell'area:	3	Rilevante
Bacino d'utenza:	2	Centro o frazione
Tipologia:	2	Verde di connessione o barriera

Note:



Stralcio piano dei servizi - Scala 1:2000

Gestione: Comune di Grosio

Localizzazione:	1	Ambito urbano
Realizzabilità:	3	Ordinaria
If virtuale:	4	Territorio Consolidato 0,35

COMUNE DI GROSIO (SO)

Scheda di analisi aree per il verde, lo sport e il sistema ambientale

Localizzazione: Centro
 Progetto concorso di idee
 120-13 - Verde pubblico

Prog	
VP-28	
mq	150,11



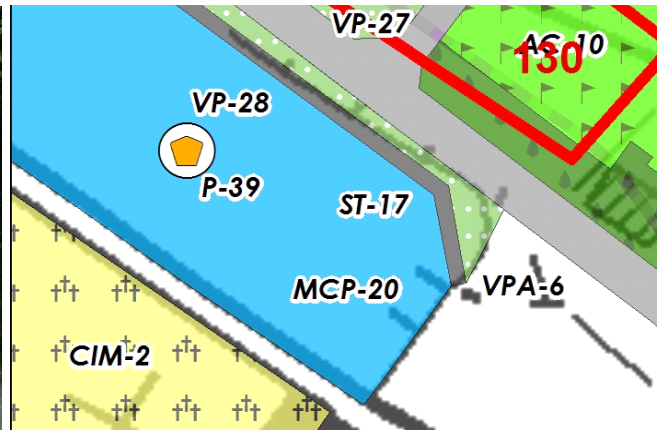
Foto scattata domenica 1 giugno 2008

Tipo di verde: 52.99

Esterno al consolidato

Valenza dell'area:	2	Ordinaria
Bacino d'utenza:	1	Nucleo o quartiere
Tipologia:	1	Verde d'arredo urbano - viale alberato

Note:



Stralcio piano dei servizi - Scala 1:1000

Gestione: Comune di Grosio

Localizzazione:	1	Ambito urbano	
Realizzabilità:	4	Ottimale	
If virtuale:	2	Medio	0,15

Localizzazione: Centro

105-1 - Verde pubblico

Prev PGT	
VP-29	
mq	1.722,10



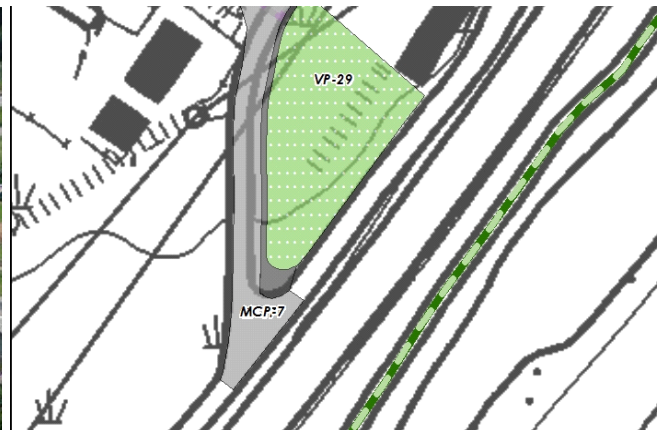
Foto scattata venerdì 30 maggio 2008

Tipo di verde: 52.99

Esterno al consolidato

Valenza dell'area:	3	Rilevante
Bacino d'utenza:	3	Comunale
Tipologia:	2	Verde di connessione o barriera

Note: Posto a fianco della via d'accesso al centro ed al servizio dell'area servizi ex-enel. Realizzare le schermature alberate per mitigare il rumore del transito degli autoveicoli della SS38. La restante area a verde progettarla come giardino pubblico



Stralcio piano dei servizi - Scala 1:2000

Gestione: Comune di Grosio

Localizzazione:	3	Ambito extra urbano	
Realizzabilità:	3	Ordinaria	
If virtuale:	2	Medio	0,15

COMUNE DI GROSIO (SO)

Scheda di analisi aree per il verde, lo sport e il sistema ambientale

Localizzazione: Centro

Area ex Isaf

122-2 - Realizzazione nucleo di verde area ex Isaf

Riquil

VP-30

mq 256,94



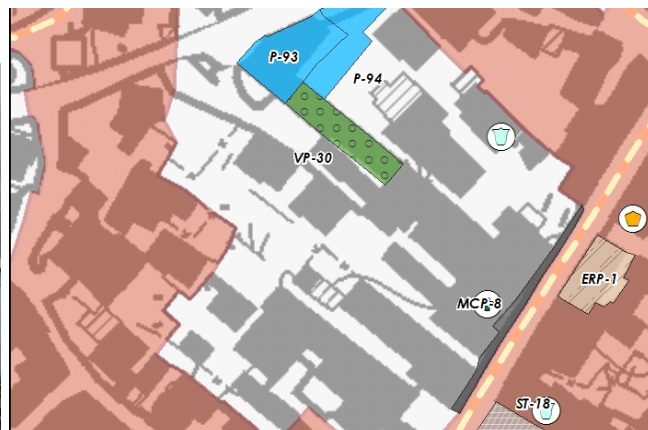
Foto scattata martedì 18 settembre 2007

Tipo di verde: 52.05

Consolidato residenziale

Valenza dell'area:	3	Rilevante
Bacino d'utenza:	2	Centro o frazione
Tipologia:	4	Verde per il gioco e il tempo libero

Note:



Stralcio piano dei servizi - Scala 1:2000

Gestione: Comune di Grosio

Localizzazione:	1	Ambito urbano
Realizzabilità:	3	Ordinaria
If virtuale:	4	Territorio Consolidato 0,35

Localizzazione: Rupe Magna

Parco delle incisioni rupestri

23-1 - Parco delle incisioni rupestri e del castello Visconti Venosta

Prev PGT

VPA-1

mq 59.807,19



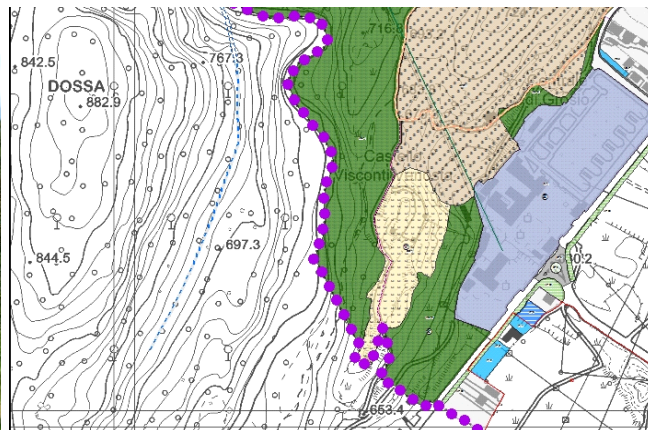
Foto scattata venerdì 30 maggio 2008

Tipo di verde: 52.04

Esterno al consolidato

Valenza dell'area:	4	Strategica
Bacino d'utenza:	4	Sovraccomunale
Tipologia:	6	Parco comunale

Note: Area, per lo più di proprietà privata, contigua al parco del Castello e delle Incisioni Rupestri; da convenzionare con l'ente gestore del PLIS al fine di attuare le opere di manutenzione che meglio valorizzino la rocca soprastante.



Stralcio piano dei servizi - Scala 1:10000

Gestione: Consorzio per il Parco delle Incisioni

Localizzazione:	3	Ambito extra urbano
Realizzabilità:	4	Ottimale
If virtuale:	1	Minimo 0,1

COMUNE DI GROSIO (SO)

Scheda di analisi aree per il verde, lo sport e il sistema ambientale

Localizzazione: Rupe Magna

Parco delle incisioni rupestri

23-6 - Parco delle incisioni rupestri e del castello Visconti Venosta

Prev PGT

VPA-2

mq 18.651,37



Foto scattata domenica 12 ottobre 2008

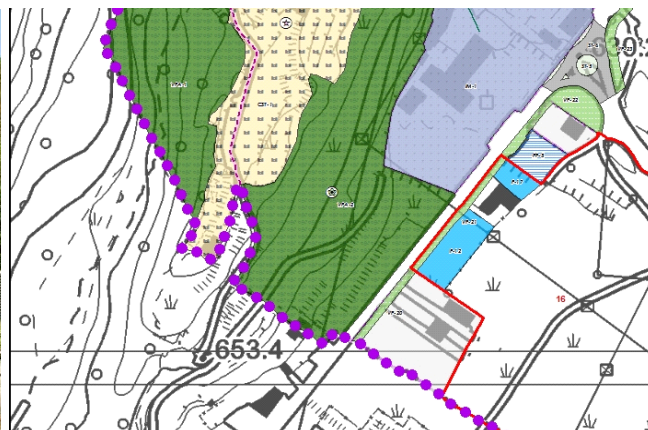
Tipo di verde: 52.04

Esterno al consolidato

Valenza dell'area: **4** Strategica

Bacino d'utenza: **4** Sovraccomunale

Tipologia: **6** Parco comunale



Stralcio piano dei servizi - Scala 1:5000

Gestione: Consorzio per il Parco delle Incisioni

Localizzazione: **2** Ambito periurbano

Realizzabilità: **4** Ottimale

If virtuale: **1** Minimo 0,1

Note: Area, per lo più di proprietà privata, contigua al parco del Castello e delle Incisioni Rupestri; da convenzionare con l'ente gestore del PLIS al fine di attuare le opere di manutenzione che meglio valorizzino la rocca soprastante.

Localizzazione: Ravoledo

Ex scuola di Ravoledo

14-1 - Palestra e attrezzature sportive coperte ex scuola di Ravoledo

Riquil

VPA-3

mq 337,30



Foto scattata venerdì 30 maggio 2008

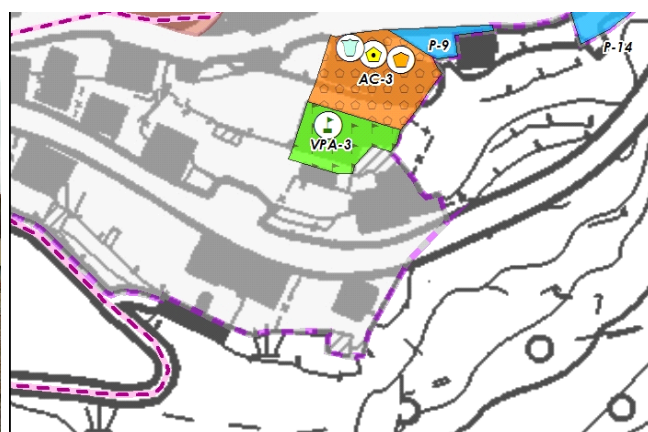
Tipo di verde: 53.31

Consolidato residenziale

Valenza dell'area: **3** Rilevante

Bacino d'utenza: **2** Centro o frazione

Tipologia: **5** Verde sportivo



Stralcio piano dei servizi - Scala 1:2000

Gestione: Associazione Pro Ravoledo e Comu

Localizzazione: **1** Ambito urbano

Realizzabilità: **2** Mediamente costosa

If virtuale: **0**

Note: Palestra e campi sportivi della ex-scuola di Ravoledo attualmente gestita da associazioni; necessiterebbe di interventi di ristrutturazione.

COMUNE DI GROSIO (SO)

Scheda di analisi aree per il verde, lo sport e il sistema ambientale

Localizzazione: Rupe Magna

Parco delle incisioni rupestri

23-9 - Parco delle incisioni rupestri e del castello Visconti Venosta

Esist

VPA-4

mq 3.318,18



Foto scattata domenica 1 giugno 2008

Tipo di verde: 52.04

Esterno al consolidato

Valenza dell'area: **2** Ordinaria

Bacino d'utenza: **4** Sovraccomunale

Tipologia: **6** Parco comunale



Stralicio piano dei servizi - Scala 1:3000

Gestione: Comune di Grosio

Localizzazione: **2** Ambito periurbano

Manutenzione: **1** Nessuna manutenzione

Note: Area caratterizzata da affioramenti rocciosi tra il parco del Castello e la centrale A2A. Sostanzialmente non risulta fruibile.

Localizzazione: Ravoledo

Area sportiva di Ravoledo

6-1 - Campo sportivo recentemente oggetto di interventi di sistemazione; previsto l'ampliamento con la realizzazione di nuove strutture (campo di bocce ecc.)

Esist

VPA-5

mq 2.216,97



Foto scattata venerdì 30 maggio 2008

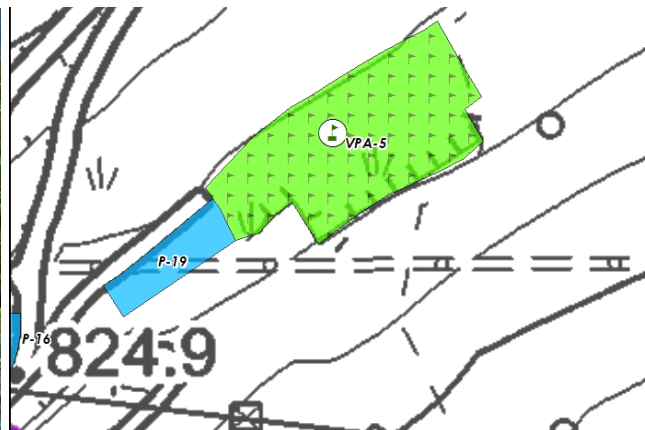
Tipo di verde: 53.30

Esterno al consolidato

Valenza dell'area: **3** Rilevante

Bacino d'utenza: **2** Centro o frazione

Tipologia: **5** Verde sportivo



Stralicio piano dei servizi - Scala 1:2000

Gestione: Comune di Grosio

Localizzazione: **2** Ambito periurbano

Manutenzione: **4** Pubblica - buona

Note:

COMUNE DI GROSIO (SO)

Scheda di analisi aree per il verde, lo sport e il sistema ambientale

Localizzazione: Centro

Progetto concorso di idee

120-3 - Verde a parco del centro sportivo

Prog

VPA-6

mq 3.104,01

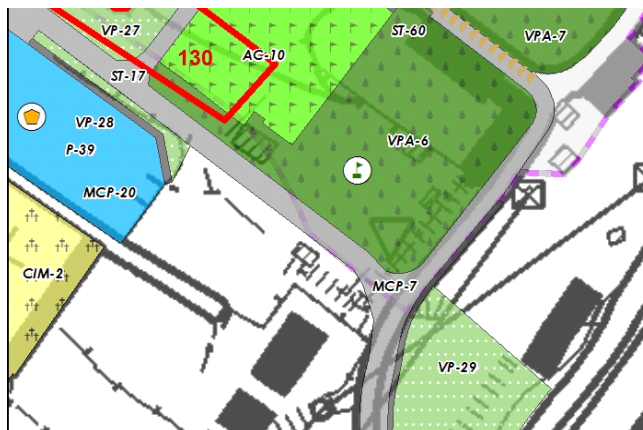


Foto scattata domenica 1 giugno 2008

Tipo di verde: 53.31

Consolidato residenziale

Valenza dell'area:	4	Strategica
Bacino d'utenza:	3	Comunale
Tipologia:	5	Verde sportivo



Stralcio piano dei servizi - Scala 1:2000

Gestione: Comune di Grosio

Localizzazione:	1	Ambito urbano
Realizzabilità:	2	Mediamente costosa
If virtuale:	0	

Note: Indispensabile una progettazione integrata delle attrezzature da prevedere nell'area che coinvolga anche Ac-10 e P-44. L'area riveste, infatti, un ruolo assolutamente strategico nella composizione del quadro dei servizi, della mobilità e per la percezione dell'abitato dalla SS38.

Localizzazione: Centro

Villa Visconti Venosta

33-2 - Parco della Villa Visconti Venosta

Esist

VPA-7

mq 15.598,38



Foto scattata domenica 28 ottobre 2007

Tipo di verde: 53.21

Consolidato residenziale

Valenza dell'area:	4	Strategica
Bacino d'utenza:	4	Sovraccomunale
Tipologia:	6	Parco comunale



Stralcio piano dei servizi - Scala 1:5000

Gestione: Comune di Grosio

Localizzazione:	1	Ambito urbano
Manutenzione:	4	Pubblica - buona

0,35

Note: Uno dei più importanti e pregevoli parchi urbani dell'intera provincia.

COMUNE DI GROSIO (SO)

Scheda di analisi aree per il verde, lo sport e il sistema ambientale

Localizzazione: Centro
 Plesso scolastico di Grosio
 24-2 - Campetto da basket

Esist	
VPA-10	
mq	656,83



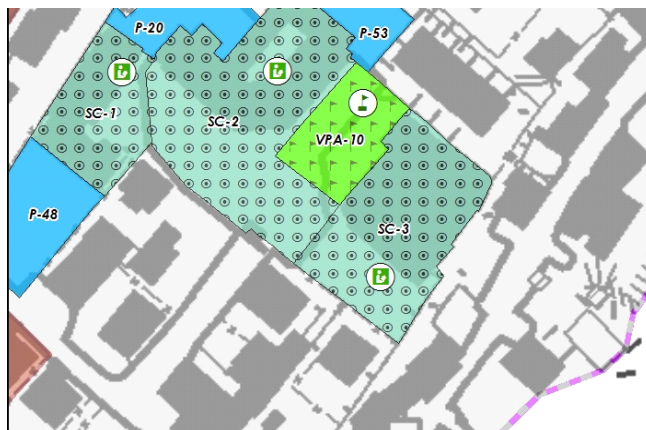
Foto scattata domenica 1 giugno 2008

Tipo di verde: 42.40

Consolidato residenziale

Valenza dell'area:	4	Strategica
Bacino d'utenza:	3	Comunale
Tipologia:	5	Verde sportivo

Note: Il campetto presenta alcune carenze funzionali.



Stralcio piano dei servizi - Scala 1:2000

Gestione: Comune di Grosio

Localizzazione:	1	Ambito urbano
Manutenzione:	3	Pubblica - sufficiente

0,35

Localizzazione: Mortirolo

115-2 - Utilizzo di un'area recintata un tempo adibita all'allevamento delle lepri per la realizzazione di un parco agri-faunistico

Prev PGT	
VPA-11	
mq	61.960,67




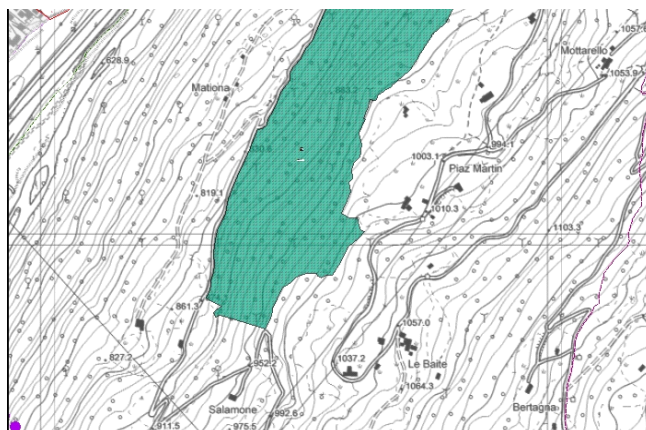
Foto scattata martedì 18 settembre 2007

Tipo di verde: 53.21

Esterno al consolidato

Valenza dell'area:	3	Rilevante
Bacino d'utenza:	4	Sovraccomunale
Tipologia:	6	Parco comunale

Note: Area di cui non è prevista l'acquisizione al demanio pubblico, ma la mera convenzione con i privati al fine di realizzare un parco agri-faunistico.



Stralcio piano dei servizi - Scala 1:15000

Gestione: Comune di Grosio

Localizzazione:	3	Ambito extra urbano
Realizzabilità:	4	Ottimale
If virtuale:	0	

COMUNE DI GROSIO (SO)

Scheda di analisi aree per il verde, lo sport e il sistema ambientale

Localizzazione: Via Martiri della Libertà

Parco del campo sportivo comunale

22-3 - Campo sportivo comunale e attrezzature sportive complementari

Esist

VPA-13

mq 22.378,98



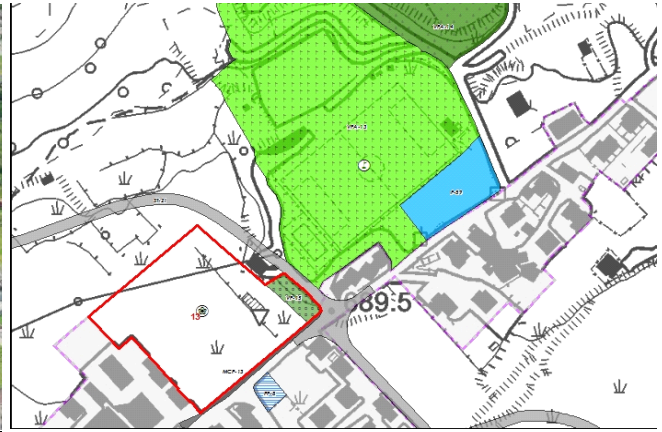
Foto scattata venerdì 30 maggio 2008

Tipo di verde: 53.30

Esterno al consolidato

Valenza dell'area:	4	Strategica
Bacino d'utenza:	3	Comunale
Tipologia:	5	Verde sportivo

Note:



Stralcio piano dei servizi - Scala 1:5000

Gestione: Comune di Grosio

Localizzazione:	1	Ambito urbano
Manutenzione:	3	Pubblica - sufficiente

Localizzazione: Via Martiri della Libertà

Parco del campo sportivo comunale

22-2 - Parco urbano a monte del campo sportivo

Esist

VPA-14

mq 22.604,38



Foto scattata domenica 1 giugno 2008

Tipo di verde: 53.21

Esterno al consolidato

Valenza dell'area:	3	Rilevante
Bacino d'utenza:	3	Comunale
Tipologia:	6	Parco comunale

Note:



Stralcio piano dei servizi - Scala 1:5000

Gestione: Comune di Grosio

Localizzazione:	2	Ambito periurbano
Manutenzione:	3	Pubblica - sufficiente

COMUNE DI GROSIO (SO)

Scheda di analisi aree per il verde, lo sport e il sistema ambientale

Localizzazione: Vernuga

76-1 - Area a parco da meglio definire in via Pini

Prev PGT
VPA-15
mq 4.927,08



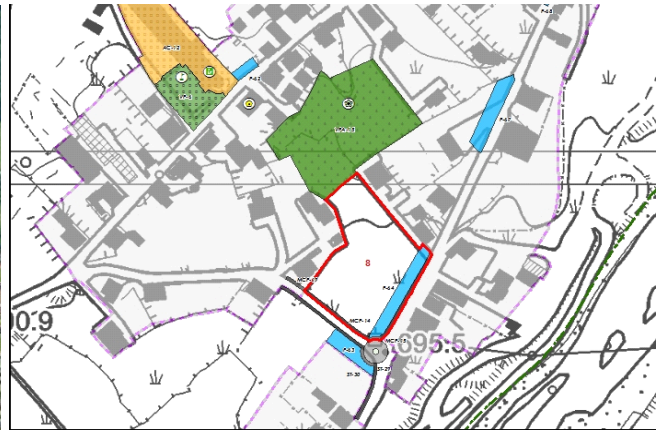
Foto scattata venerdì 30 maggio 2008

Tipo di verde: 52.99

Consolidato residenziale

Valenza dell'area:	3	Rilevante
Bacino d'utenza:	2	Centro o frazione
Tipologia:	6	Parco comunale

Note: Parco in località Vernuga



Stralcio piano dei servizi - Scala 1:5000

Gestione: Comune di Grosio

Localizzazione:	1	Ambito urbano
Realizzabilità:	3	Ordinaria
If virtuale:	4	Territorio Consolidato 0,35

Localizzazione: Tiolo

Parco e attrezzature sportive a Tiolo

59-1 - Campo da calcio di Tiolo

Esist
VPA-17
mq 2.099,85



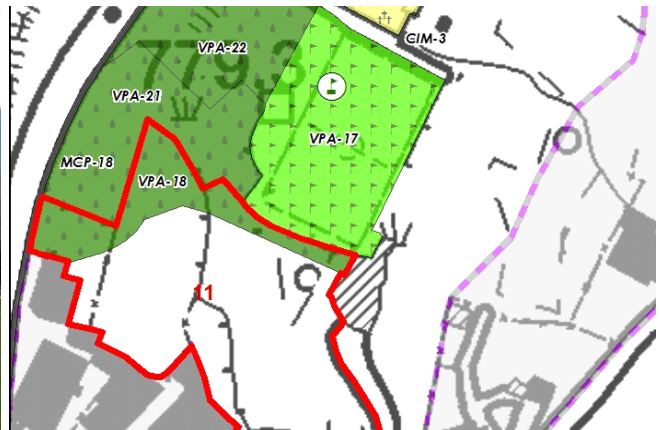
Foto scattata venerdì 24 aprile 2009

Tipo di verde: 53.30

Esterno al consolidato

Valenza dell'area:	3	Rilevante
Bacino d'utenza:	2	Centro o frazione
Tipologia:	5	Verde sportivo

Note: Gestito dalla Parrocchia di Tiolo



Stralcio piano dei servizi - Scala 1:2000

Gestione: Parrocchia di Tiolo

Localizzazione:	2	Ambito periurbano
Manutenzione:	7	Privata - buona

COMUNE DI GROSIO (SO)

Scheda di analisi aree per il verde, lo sport e il sistema ambientale

Localizzazione: Tiolo

Cimitero di Tiolo

61-2 - Parco all'ingresso del cimitero di Tiolo

Esist

VPA-20

mq 639,38



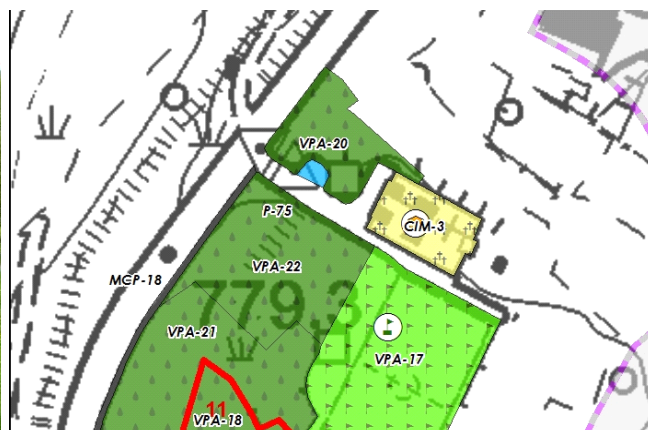
Foto scattata venerdì 24 aprile 2009

Tipo di verde: 53.21

Esterno al consolidato

Valenza dell'area:	3	Rilevante
Bacino d'utenza:	2	Centro o frazione
Tipologia:	4	Verde per il gioco e il tempo libero

Note:



Stralcio piano dei servizi - Scala 1:2000

Gestione: Comune di Grosio

Localizzazione:	2	Ambito periurbano
Manutenzione:	3	Pubblica - sufficiente

Localizzazione: Tiolo

Parco e attrezzature sportive a Tiolo

59-3 - Completamento parco di Tiolo in progetto

Prev PGT

VPA-21

mq 1.415,32



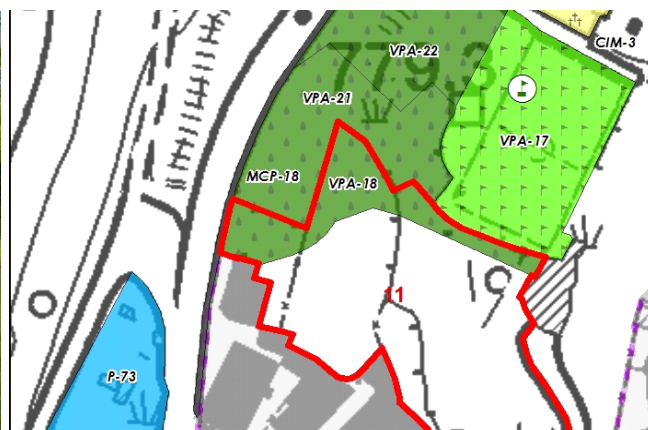
Foto scattata venerdì 24 aprile 2009

Tipo di verde: 53.21

Esterno al consolidato

Valenza dell'area:	4	Strategica
Bacino d'utenza:	2	Centro o frazione
Tipologia:	6	Parco comunale

Note: Area attualmente di proprietà privata al completamento del parco gestito dalla parrocchia di Tiolo. Una volta realizzato lo svincolo della tangenziale e reperita la fascia nell'ambito di trasformazione n° 11 l'area potrà assumere una maggiore organicità mediante la realizzazione di adeguati percorsi pedonali.



Stralcio piano dei servizi - Scala 1:2000

Gestione: Parrocchia di Tiolo

Localizzazione:	2	Ambito periurbano
Realizzabilità:	4	Ottimale
If virtuale:	2	Medio 0,15

COMUNE DI GROSIO (SO)

Scheda di analisi aree per il verde, lo sport e il sistema ambientale

Localizzazione: Tiolo

Parco e attrezzature sportive a Tiolo

59-2 - Parco attrezzato con giochi per bimbi e panchine

Esist

VPA-22

mq 1.341,76



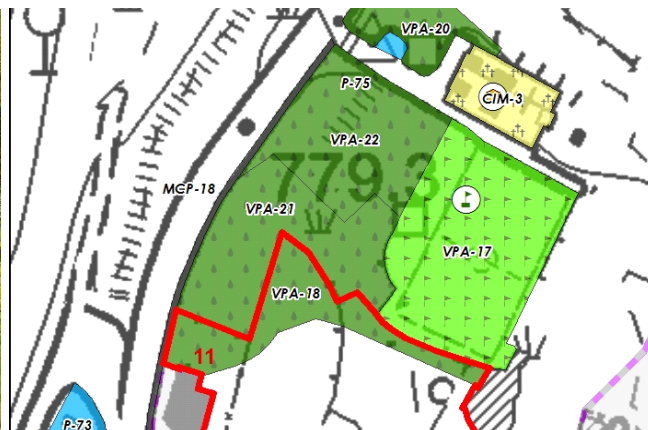
Foto scattata venerdì 24 aprile 2009

Tipo di verde: 53.21

Esterno al consolidato

Valenza dell'area:	3	Rilevante
Bacino d'utenza:	2	Centro o frazione
Tipologia:	4	Verde per il gioco e il tempo libero

Note: Gestito dalla parrocchia; presenza di attrezzature sportive (campo da volley) a giochi per bambini e spazi di sosta.



Stralcio piano dei servizi - Scala 1:2000

Gestione: Parrocchia di Tiolo

Localizzazione:	2	Ambito periurbano
Manutenzione:	7	Privata - buona

Localizzazione: Centro

Progetto concorso di idee

120-8 - Verde a parco

Prog

VPA-30

mq 1.155,44



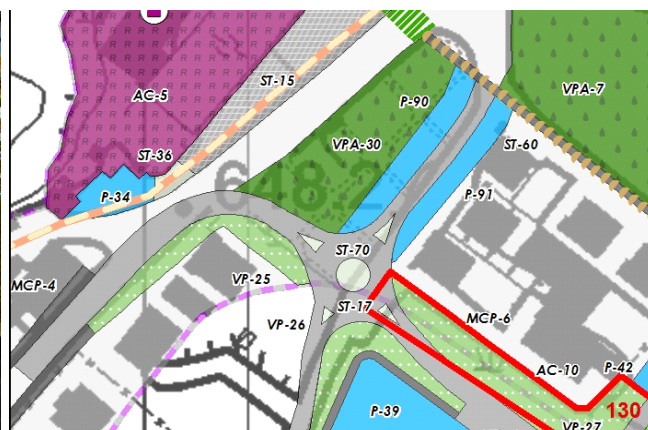
Foto scattata domenica 28 ottobre 2007

Tipo di verde: 52.05

Consolidato residenziale

Valenza dell'area:	3	Rilevante
Bacino d'utenza:	3	Comunale
Tipologia:	1	Verde d'arredo urbano - viale alberato

Note: Progetto di sistemazione della piazza di San Giuseppe già approvato dal Consiglio Comunale.



Stralcio piano dei servizi - Scala 1:2000

Gestione: Comune di Grosio

Localizzazione:	1	Ambito urbano
Realizzabilità:	2	Mediamente costosa
If virtuale:	0	

RIEPILOGO DEI SERVIZI E DELLE ATTIVITA'

Categoria SA



COMUNE DI GROSIO (SO)
PIANO DI GOVERNO DEL TERRITORIO - PIANO DEI SERVIZI
RIEPILOGO DELLE ATTIVITA' CENSITE ALLA CCIAA

32 AREE DI INTERSCAMBIO PASSEGGERI

32.04 autotrasporti (specificare)

POZZI AGOSTINO	VIA ROMA 113
D.P.N. TRASPORTI S.R.L.	VIA INDIPENDENZA 49
PRUNERI GIOVANNI	VIA ROMA 162

46 ATTREZZATURE RELIGIOSE

46.20 Casa parrocchiale

PARROCCHIA SAN GIUSEPPE	VIA GIORGIO PRUNERI 9/B
-------------------------	-------------------------

70 FARMACIA

70.01 farmacia

CERESOLI FERNANDO	VIA ROMA 53/A
-------------------	---------------

71 ISTITUTI DI CREDITO

71.01 banca

BANCA PICCOLO CREDITO VALTELLINESE SOCIETA' COOPERATI	
BANCA DI VALLE CAMONICA S.P.A.	VIA ROMA 1
INTESA SANPAOLO SPA	VIA MILANO 40
BANCA POPOLARE DI SONDRIO - SOCIETA' COOPERATIVA PER	VIA ROMA 67

72 ATTREZZATURE RICETTIVE

72.01 alberghi

ALBERGO SASSELLA S.N.C. DI PINI GIACOMO & C.	VIA ROMA 2
ALBERGO MOTEL DOSDE' S.N.C. DI PINI PROTASIO & C.	VIA MILANO 105

72.02 residence, affittacamere

RINALDI SERENA	LOCALITA' FUSINO
----------------	------------------

73 PUBBLICI ESERCIZI

73.01 cafe', pub, birrerie

PIZZERIA CASTELLO S.N.C. DI PRUNERI WALTER PROTASIO E C.	VIA SAN FAUSTINO 71
HACKLING JANICE LYNNE	VIA PIERO FOJANINI 7
PIANTINI S.N.C. DI SASSELLA ENZO A. E CECINI STEFANO	VIA ROMA 173
2EFFE DI FUCILE ANGELO E C. S.N.C.	VIA MILANO 44/A
MOSCONI S.N.C. DI MOSCONI SILVANA E IOLE	VIA INDIPENDENZA 43/E
RINALDI MARA	VIA DOSSO 17
CASPANI ANTONIO	VIA MILANO 10
LA PACE DI ZUBIANI ZUBIN	VIA NEGRI 4
SASSELLA STEFANO	VIA GIORGIO PRUNERI 2
PRUNERI GABRIELA MADDALENA	VIA ROMA 39
BAR GALLO S.N.C. DI SALA PROTASIO ENRICO & C.	VIA ROMA 116
BAR LATTERIA S.N.C. DI SALA RENZO E C.	VIA FOIANINI 5
PRUNERI ORAZIO	VIA ROMA 33
BAR MILANO S.N.C. DI GHILOTTI DOMENICO E RENZO	VIA MILANO 15



COMUNE DI GROSIO (SO)

PIANO DI GOVERNO DEL TERRITORIO - PIANO DEI SERVIZI

RIEPILOGO DELLE ATTIVITA' CENSITE ALLA CCIAA

PUSC'CIAVINA S.A.S. DI BESSEGHINI MIRIAM E C.
BESSEGHINI GABRIELE

VIA RAGAZZI DEL 99' 9
VIA ROMA 7

73.02 **Doscoteca, Night club**

CLUB 44 S.A.S. DI ANTONIOLI PIETRO E C.

VIA MILANO 44/A

74 RISTORAZIONE

74.01 **ristorante**

GONZO LUCA
COMELLI DENNIS S.A.S.
A. & C. S.N.C. DI FANETTI CHRISTIAN E C.
ZANINI GIUSEPPE

VIA MARTIRI LIBERTA' 65
VIA ALFIERI 12
VIA NEGRI 4
VIA POTENZINO 4/A

75 COMMERCIO AL DETTAGLIO

75.01 **generi alimentari**

GOBBI FRATTINI REMO S.R.L. VIA ROMA 87
SALA MARIANGELA VIA PIZZO DOSDE'
SASSELLA GIUSEPPINA VIA ROMA 23
IL FORNAIO S.A.S. DI FUMASONI ARMANDO E C. VIA ROMA 15
CECINI GIACOMINO VIA FOIANINI 23
PRUNERI S.N.C. DI PRUNERI BRUNO & PLACIDO VIA ROMA 33
SONATTI S.N.C. DI MALENA ATTILIO & C. VIA ROMA 90
PINI ANTONIO VIA SAN ROCCO 15
TRAMANZOLI GIOVANNI VIA MILANO 77
ANTONIOLI GIAMPIERO VIA ROMA 77
FOLATTI ALFONSO S.R.L. VIA ROMA 103
COOPERATIVA CONTADINA VENDITA CARNI- SOCIETA' COOPE VIA GIORGIO PRUNERI 9/C
ALFA S.N.C. DI GHILOTTI FAUSTO GIUSEPPE E C. VIA ROMA 166
MACELLERIA ANTONIOLI S.N.C. DI CECINI MAURO E C. VIA ROMA 83
AL RISPARMIO S.N.C. DI PATELLI PATRIZIO E C. VIA ROMA 127
BERCUS DI BERTUZZI DANIELE LUCA E NATALE S.A.S. VIA ROMA 90

75.02 **carta stampata, giornali, cartoleria, libreria**

MEDIATIC S.A.S. DI RAINOLDI MARIAGIULIA & C. VIA ROVINACCIO 7
SASSELLA MICHELE VIA ROMA 13

75.03 **tessili, calzature, articoli sportivi**

GARISH RAMADAN IBRAHIM SHEHATA VIA FRANCESCO CASPANI 11/C
PINI MAURA VIA ROMA 66
PINI IRENE VIA ROMA 107
PINI ORSOLA VIA ROMA 10
PUNTO BABY S.N.C. DI CECINI LAURA & C. VIA ROMA 48
MOSCONI IVANA VIA MILANO 21
SCARPETTA CATERINA NELLA VIA MILANO 27
ZANARDINI DANILA VIA ROMA 177-175
IL GIRASOLE S.N.C. DI DALLA PALMA ARMANDO & C. VIA MILANO 29
DI MASCOLO MONICA SILVIA VIA DON S. SERPONTI 2
TOP SPORT S.N.C. DI SALVALAI BRUNO & C. VIA MILANO 124
CASPANI GIOVANNA VIA ROMA 29
MARIANI S.N.C. DI MARIANI DARIO E C. VIA ROMA 48
L'IDEA DI MOIRA DI CECINI MOIRA VIA MILANO 99
CIMETTI EGIDIO VIA ROMA 175



COMUNE DI GROSIO (SO)

PIANO DI GOVERNO DEL TERRITORIO - PIANO DEI SERVIZI

RIEPILOGO DELLE ATTIVITA' CENSITE ALLA CCIAA

75.06 prodotti per la casa, casalinghi, ferramenta

CAPETTI PIO VITTORE VIA ROMA 70

75.07 parrucchieri, profumerie, centri estetici, centri benessere

CENTRO ESTETICO HARMONY DI CECINI NICOL VIA ALFIERI 2
LA COCCINELLA S.A.S DI SASSELLA ENRICA E C. VIA MILANO 70
FRANZINI MARTA VIA DELLA SCIUCA 4
POZZI CARLO VIA ROMA
PRUNERI MARTINA VIA MONTE STORILE S.N.C.
FRANZINI LUCIANA VIA ROMA 72
CECINI ANTONELLA VIA ROMA 3
SALA CATERINA VIA LORCELLO 4
GHILOTTI MAURIZIA VIA ROMA 60/A
SASSELLA RENZO VIA SERPONTI

75.08 foto, pc, ottica, oreficeria, telefonia

FRATELLI RINALDI DI RINALDI TOMASO E C. S.N.C. VIA MILANO 57
ROCCA SERGIO VIA ROMA 78/A
FOTOCOLOR - GROSIO DI LEPORE ANNA MARIA VIA POTENZINO 4
MILU' DI DERIU ALESSANDRO VIA ROMA 72
CAPETTI NATALINA VIA ROMA 57

75.09 agenzie viaggio, assicurazioni, servizi immobiliari, affittacamere

MA.GA. S.R.L. VIA MILANO 44/A
EITA HOTEL S.N.C. DI RODIGARI GIACOMO GIOVANNI E C. VIA ROMA 103
PREVAL S.R.L. VIA DELA SCIUCA 10
GILARDI S.R.L. VIA RIVOLO 1
LARDI ELVEZIO PAOLO VIA ROMA 10/C
TEO S.R.L. VIA ROMA 91
CI. ESSE I. - COOPERATIVA SERVIZI INTEGRATI A.R.L. VIA ROMA 106
BESSEGHINI LINO GIACOMO VIA ROVASCHIERA 48/D
CASPANI DOMENICO VIA ALFIERI 2

75.11 carburante, combustibili

AUTORIPARAZIONI STELVIO S.N.C. DI SALA STEFANO E C. VIA ROMA 122
RINALDI GIUSEPPE VIA CASALE STANGA 1/A
OFFICINA RAINOLDI S.N.C. DI RAINOLDI ANGELO & C. VIA MILANO 159
OFFICINA RODIGARI S.N.C. DI RODIGARI ERMES E C. VIA MILANO 24
PERONI MOTO - S.N.C. DI PERONI GIANNI E ALBERTO VIA MARTIRI DELLA LIBERTA' 7
GHILOTTI STEFANIA STRADA STATALE 38 DELLO STELVIO
Q.P. GOMME S.N.C. DI QUETTI MARTINO & C. VIA MARTIRI DELLA LIBERTA' 22

75.12 pompe funebri

CURTI GIACOMO VIA PIERO FOJANINI 18

75.14 autoscuole, autonoleggio

AUTOSCUOLA TARONI DI OMODEI GIUSEPPE E C. S.A.S. VIA RIVOLO 1

75.18 articoli da giardino, piante, fiori

FLORA AMICA DI MAFFI ENNIO VIA ROMA 98
CECINI ELENA VIA ROMA 50

75.24 lavanderie e tintorie

TRINCA COLONEL CARLA VIA MARTIRI DELLA LIBERTA' 35

76 COMMERCIO ALL'INGROSSO

76.01 generi alimentari



COMUNE DI GROSIO (SO)

PIANO DI GOVERNO DEL TERRITORIO - PIANO DEI SERVIZI

RIEPILOGO DELLE ATTIVITA' CENSITE ALLA CCIAA

BORDONI GIULIANO MARIO

VIA DON S. SERPONTI 6

77 TERZIARIO E PROFESSIONISTI

77.01 liberi professionisti

E.R. SERVICE S.N.C. DI CURTI ENZO E C. VIA DELLA SCIUCA 5
ISTITUTO ODONTOIATRICO COSTANZA S.N.C. DI ANTONIO SALA VIA PIERO FOJANINI 25
IMPRESA VERDE COLDIRETTI SONDRIO S.R.L. VIA G.PRUNERI 2

77.02 informatica

SOCIETA' PER L'ELABORAZIONE DEI DATI E PER I SERVIZI DELL'UNI VIA ALFIERI 2

77.03 agenti di commercio

FRANZINI RAFFAELE VIA VANONI 22
PRUNERI CORRADO VIA ROVINACCIO 7

78 ATTIVITÀ PRODUTTIVE

78.01 aziende agricole

SALA GIUSEPPINA VIA MILANO 64
SALA FIORENTINA VIA CARNINI 40
RIZZI GIOVANNA VIA CIMA PIAZZI 29
CURTI FRANCA VIA GIROLDO 52
SALA MARGHERITA VIA ROMA 76
MASCHERONA GIUSEPPINA VIA VANONI 8
RINALDI MILENA VIA DOSSO 17
SALA MARIA VIA CIMA PIAZZI 9
RINALDI MARIA VIA SCAZZONI 12
CECINI GIOVANNA VIA MORTIROLO 10
MAGRI ANTONIETTA VIA PIERO FOJANINI 23/A
ZANINI MARTA VIA SAN GREGORIO 19
SALA IRMA VIA BAITE 1
CASPANI MARIA VIA RIVOLO 7
BUGNONI CLARA PALMA VIA FRANCESCO CASPANI 10
BORMOLINI ANNA VIA XXV APRILE 7
BOMBARDIERI GIUSEPPINA VIA VALORSA 30/B
BESSEGHINI SILVIA MARIA VIA MILANO 140
BESSEGHINI RINA VIA ROVASCHIERA 7
LATTERIA SOCIALE TURNARIA DI GROSIO - SOCIETA' COOPERATI VIA POTENZINO 1
GHILOTTI ANNA VIA ROMA 17
CAPETTI CATERINA VIA ROVASCHIERA 7
CECINI CARMELINA VIA FRANCESCO CASPANI 8
GIOVANNONI VANNA VIA MORTIROLO 13
BESSEGHINI GIUSEPPE VIA MILANO 82
GHILOTTI PINO VIA POTENZINO 4
CAPETTI ANNA VIA DON S. SERPONTI 12
CAPETTI MARILENA VIA AI PRATI 3
CARNINI GIOVANNI BATTISTA VIA CIMA PIAZZI 57
BAITIERI ANNA VIA M.LIBERTA' 93/A
PINI ELSA VIA CIMA PIAZZI 10
CECINI MARTINO VIA SAN GIORGIO 7
PINI GIOVANNINA VIA MORTIROLO 16
PINI GIOVANNINA VIA CIMA PIAZZI 15
PINI MARIA VIA ROASCO 6



COMUNE DI GROSIO (SO)

PIANO DI GOVERNO DEL TERRITORIO - PIANO DEI SERVIZI

RIEPILOGO DELLE ATTIVITA' CENSITE ALLA CCIAA

PINI NORINA	VIA PIZZO DOSDE' 34
QUETTI CATERINA	VIA SAN GIORGIO 7
PINI PAOLA	VIA POTENZINO 10
STRAMBINI INES	VIA RIVOLO 22
BESSEGHINI CATERINA ROSALIA	VIA ROVASCHIERA 14/F
PINI DINA	VIA FOIANINI 12
PRUNERI CATERINA	VIA MORTIROLO 11
BESSEGHINI GIACOMINA	VIA CIMA PIAZZI 111
QUETTI ANGELINA	VIA ROMA 144/B
TRAMANZOLI CRISTOFORO	VIA NEGRI 2
QUETTI DOMENICA	VIA M.LIBERTA 94/E
TARABINI MILENA	VIA ROMA 156
RINALDI GIUSEPPE	VIA STELVIO 72
RINALDI MADDALENA	VIA ROMA 144/A
STRAMBINI SANDRO	VIA MARTIRI DELLA LIBERTA' 37
SASSELLA GIUSEPPE	VIA GIORGIO PRUNERI 2
STRAMBINI CATERINA	VIA S.FAUSTINO 1
STRAMBINI CHIARA	VIA FOIANINI 28
PINI STEFANO	VIA SAN ROCCO 14
CURTI RINA	VIA XXV APRILE 4
CUSINI ORSOLA	VIA BAITE 4
DELLA BOSCA LUCIA	VIA O.NEGRI 12
RINALDI MARIA	VIA VALORSA 16/D
SALA CATERINA	VIA CIMA PIAZZI 104
CUSINI RAFFAELE	VIA ROMA 140
MOSCONI MARIA	VIA MILANO 110
MOSCONI RINA	VIA AI PRATI 1
MOSCONI SANDRO	VIA PIERO FOJANINI 39
DELLA VEDOVA LUISA MARGHERITA	VIA INDIPENDENZA 46
AGRIRONCALE - VALTELLINA SOCIETA' COOPERATIVA AGRICOL	VIA INDIPENDENZA 49
78.03 alimentare e conserviera	
SALUMIFICIO BORDONI S.N.C. DI BORDONI PAOLO CARLO E C.	VIA RAGAZZI DEL '99 10
SALA CATERINA	VIA VALORSA 15
78.04 attività artigianali ed industriali	
FALEGNAMERIA F.LLI GHILOTTI S.N.C. DI GHILOTTI DIEGO & C.	VIA ROMA 156
CAPETTI ERMES	VIA G. PRUNERI 29
ELETTROMECCANICA VALTELLINESE DI DELLA BOSCA MORENO	VIA STELVIO 12
CECINI DAVIDE	VIA CASALE STANGA 1/B
TARABINI ENRICO	VIA VALERIANA 16
FALEGNAMERIA PRUNERI - S.N.C. - DI PRUNERI PAOLO & C.	VIA CASALE STANGA 18
RINALDI ADOLFO GIUSEPPE	VIA MORTIROLO 6
MARMI SCIARESA S.N.C. DI SCIARESA FRANCO & C.	VIA STELVIO 114
RODIGARI GIOVANNI	VIA GUGLIELMO PINI 30
PINI CARLO GIUSEPPE	VIA ROMA 53
PESCARI - S.N.C. - DI PRUNERI EGIDIO & C.	VIA MILANO 30
MOSCONI MARINO	VIA MONTE STORILE 9
CERAMICHE DE PIAZZA DI DE PIAZZA PIERBATTISTA	VIA ALFIERI
LA BOTTEGA DEL MOBILE S.R.L.	VIA MILANO
ARTIGIANALEGNO S.N.C. DI PINI REMO & C.	VIA MILANO 119
PINI ANTONINO	VIA GUGLIELMO PINI 16
78.05 edilizia e affini	
B.C.M. INTONACI DI PINI GIULIANO & C. S.N.C.	VIA ROASCO 9



COMUNE DI GROSIO (SO)

PIANO DI GOVERNO DEL TERRITORIO - PIANO DEI SERVIZI

RIEPILOGO DELLE ATTIVITA' CENSITE ALLA CCIAA

STRAMBINI PALMIRO	VIA VALORSA 15
CENTRO ELETRICITA' PINI - S.N.C. - DI PINI MARCO & C.	VIA ROMA 73
BIANCONI LUCIANO	VIA NEGRI 5
BESIO STEFANO	VIA DELLA SCIUCA 4
VARENNA COSTRUZIONI S.R.L.	VIA CASALE STANGA 10/B
CUSINI DAVIDE	VIA GIROLDO 49
BESSEGHINI PIETRO	VIA ROMA 159/D
ARREDO SERVICE DI FRANZINI PIETRO	VIA PIERO FOJANINI 36
DE PALO FRANCO	VIA ROMA 50
TERMOIDRAULICA RINALDI DI RINALDI GIAN PIERO & C. S.N.C.	VIA MILANO 51
ANTONIOLI GIUSEPPE	VIA ROMA 76
FRANZINI LORENZO	VIA EZIO VANONI 30
FRANZINI GIUSEPPE	VIA MARTIRI LIBERTA' 1/C
BESSEGHINI DI BESSEGHINI ERMES GIULIO E C. S.A.S.	VIA GUGLIELMO PINI 23
TARABINI IVANO	VIA RIVOLO 20/F
EDIL-PIEMME S.A.S. DI MOSCONI DOMENICO	VIA INDIPENDENZA 49
CASPANI MAURO	VIA GUGLIELMO PINI 32
GECO COSTRUZIONI DI CARNINI MASSIMO	VIA MARTIRI DELLA LIBERTA' 47
GEOMETRA PRUNERI S.R.L.	VIA INDIPENDENZA 49
GHILOTTI GARIBALDI	VIA STELVIO 152
PINI GIANSTEFANO	VIA INDIPENDENZA 5
FRANZINI PRIMO GIOVAN BATTISTA	VIA CIMA PIAZZI 21
KTARI SAMIR BEN SALAH	VIA CASALE STANGA 27
FRANZINI PAOLO	VIA SAN FAUSTINO 1
SA-RI S.N.C. DI SASSELLA ANTONIO E RINALDI TOMMASO	VIA ROVASCHIERA 5
MA.PI DI MASSARA GIANPAOLO E PINI MARCO SOCIETA' IN NO	VIA MILANO 62
RODOLFI - S.N.C.- DI RODOLFI GIANCARLO & C.	VIA INDIPENDENZA 17
FIN - EDIL SRL	VIA ROMA 76
MECHI S.N.C. DI MOSCONI GIACOMO E C.	VIA ROMA 4
EDILMORTIROLO S.N.C. DI FRANZINI AGOSTINO & C.	VIA PIETRO FOJANINI 12
INTONACI G.E.A. DI STRAMBINI EUGENIO & C. S.N.C.	VIA MILANO 110
CASPANI SISTEMI CALORE DI CASPANI GIOVANNI	VIA MILANO 104
SASSELLA GIAN PAOLO	VIA MARTIRI DELLA LIBERTA' 62/A
SALA SANDRO GIORGIO	VIA MARTIRI DELLA LIBERTA' 24/A
SALA MARTINO	VIA MILANO 81
CARNINI MASSIMO	VIA AI PRATI 7
CASPANI GIANNI	VIA FRANCESCO CASPANI 8/B
PINI PIETRO	VIA MARTIRI DELLA LIBERTA' 134
SADA S.N.C. DI D'ALESSIO LUCA E SALA EROS	VIA SAN GIUSEPPE 6
C.C.B. DI BESSEGHINI ANTONIO E C. - S.N.C.	VIA DELLA SCIUCA 10
CECINI BATTISTA	VIA DON S. SERPONTI 16
QUETTI BOROLO	VIA VALORSA 28
PRUNERI QUIRINO	VIA INDIPENDENZA 17/A
CECINI GIORGIO	VIA AI PRATI 5
PRUNERI COSTRUZIONI S.R.L.	VIA INDIPENDENZA 49
CASPANI MARCELLO	VIA PIERO FOJANINI 20

406 IMPIANTO IDROELETTRICO

406.01 impianto idroelettrico

A2A S.P.A.

VIA MILANO 156